



---

Raum und Wirtschaft (rawi) / Umwelt und Energie (uwe)

# Konzept Windenergie Kanton Luzern

«Atlas» der Beurteilungskriterien:

Anhang A2:

Darstellung der Beurteilungskriterien,  
gegliedert nach kantonalen Windenergiegebieten

Anhang A3:

Darstellung der Beurteilungskriterien,  
nicht weiterverfolgte Interessengebiete  
(inkl. Steckbriefe)

Stand: 22.12.2020, **Schlussfassung**

**Impressum**

Auftraggeber: Dienststellen rawi und uwe

Auftragnehmer: georegio ag, Thomas Frei & Benedikt Roessler, Bahnhofstrasse 35, 3400 Burgdorf  
(info@georegio.ch, T direkt: 034 423 56 38)

Version	Datum	Inhalt
1.2	24.08.2020	Entwurf für Sitzung Steuerungsgremium vom 01.09.2020
2.0	22.12.2020	Schlussfassung

# Konzept Windenergie Kanton Luzern

## «Atlas» der Beurteilungskriterien

### Inhaltsverzeichnis

<b>Übersicht: Beurteilungskriterien kantonale Windenergiegebiete .....</b>	<b>1</b>
<b>A2: Atlas der Beurteilungskriterien: kantonale Windenergiegebiete .....</b>	<b>3</b>
Kantonales Windenergiegebiet Nr. 1 Lindenberg .....	3
Kantonales Windenergiegebiet Nr. 2 Beromünster / Erlöse .....	8
Kantonales Windenergiegebiet Nr. 3 Stierenberg .....	13
Kantonales Windenergiegebiet Nr. 4 Diegenstal.....	15
Kantonales Windenergiegebiet Nr. 5 Leidenberg / Tannenfels / Bluemeberg .....	19
Kantonales Windenergiegebiet Nr. 6 Ruswilerberg .....	23
Kantonales Windenergiegebiet Nr. 7 Riedwald / Buechwald .....	27
Kantonales Windenergiegebiet Nr. 8 Äberdingerhöchi / Burgwald / Langnauerwald .....	30
Kantonales Windenergiegebiet Nr. 9 Äsch / Altishoferwald .....	34
Kantonales Windenergiegebiet Nr. 10 Schönetüel / Schwandmatt .....	37
Kantonales Windenergiegebiet Nr. 12 Birchbühl / Fluegütsch .....	40
Kantonales Windenergiegebiet Nr. 13 Salbrig / Olisrüti / Willbrig .....	43
Kantonales Windenergiegebiet Nr. 14 Vorberg / Mörisegg .....	46
Kantonales Windenergiegebiet Nr. 15 Alpetli / Twerenegg / Treie .....	49
Kantonales Windenergiegebiet Nr. 16 Gober / Oberhüsere .....	52
Kantonales Windenergiegebiet Nr. 17 Bramegg / Rengg .....	56
Kantonales Windenergiegebiet Nr. 18 Hinderberg .....	60
Kantonales Windenergiegebiet Nr. 19 Alpiliegg / Lutersarni .....	63
Kantonales Windenergiegebiet Nr. 20 Feldmoos / Brunnen .....	67
Kantonales Windenergiegebiet Nr. 21 Höch / Turner / Bock .....	71
Kantonales Windenergiegebiet Nr. 24 Wellbrig / Höhenwald .....	74
Kantonales Windenergiegebiet Nr. 25 Bodeberg .....	78
<b>A3 Atlas der Beurteilungskriterien: nicht weiterverfolgte Interessengebiete .....</b>	<b>81</b>
Interessengebiet Nr. 11 Hilferdingerberg / Oberebnet .....	81
Interessengebiet Nr. 22 Balmegg .....	85
Interessengebiet Nr. 23 Günhorn / Buschachen.....	90



## Übersicht: Beurteilungskriterien kantonale Windenergiegebiete

Im Anhang A2 sind jeweils nur diejenigen Beurteilungskriterien dargestellt, die im jeweiligen kantonalen Windenergiegebiet liegen (☒) bzw. die im jeweiligen Kartenausschnitt vorkommen (x). Die dargestellten Objekte sind teilweise sehr kleinflächig.

Im Anhang A3 sind die Beurteilungskriterien der nicht weiterverfolgten Interessengebiete dargestellt (in der Tabelle unten nicht aufgeführt).

### Kantonale Windenergiegebiete

Kriterien sortiert nach Ausschluss und Vorbehalt sowie nach Nummer

	1	2	3	4	5	6	7	8	9	10	12	13	14	15	16	17	18	19	20	21	24	25	
<b>Ausschlusskriterien</b>																							
2 Bauzonen (Puffer 300 m)	x	x	x	x	x	x	x	x	x	x	x	x	x	x	x	x	x	x	x	x	x	x	x
4 Bundesinventar der Hoch- und Übergangsmoore	☒																	x	x				
5 Bundesinventar der Flachmoore		x			x													x	x		x		
7 Stillgewässer, Seen (sehr kleinflächige Objekte werden nicht dargestellt)	☒	x			☒	☒															☒		
8 Fliessgewässer	☒	☒	☒	☒	☒	☒	x	☒	☒	x	☒	☒	x	☒	x	x	☒	x	☒	x	☒	☒	☒
9 Kern- und Pflegezone der UNESCO Biosphäre Entlebuch															x	x		☒	x	x			
11 Bundesinventar der Amphibienlaichgebiete	x	x		☒				x	x						x			x			x		
13 Wildtierpassagen Nationalstr., Wildtierkorridore überreg. Bed. (Puffer 300 m)		x		x																			
17 Waldreservate	☒							x						x		x					x	x	
32 Brutvögel – Ausschlussgebiete																		x					
42 Zivile An- und Abflugsektoren, Hindernisbegrenzungsflächen, Volten	x	x		x																			
43 Zivile Flugsicherungsanlagen (CNS) – Kategorie rot								x	x	x													x
46 Militärische Flugkorridore, VBS-Systeme, Militärflugplätze – Kategorie rot	x					x		x	x	x													x
51 Bodenmessstationen von MeteoSchweiz (SwissMetNet)	x	x							x														
<b>Vorbehaltskriterien</b>																							
18 UNESCO Weltkulturerbe	x																						
19 Bundesinventar der Landschaften und Naturdenkmäler (BLN)	x	x												x	x						x		
20 Grundwasserschutzzonen S1 und S2	☒	x	x	☒	x	☒	☒	☒	☒	☒	☒	x	☒	☒	☒	☒	☒	☒	☒	☒	☒	☒	x
21 Bundesinventar der schützenswerten Ortsbilder von nat. Bedeutung (ISOS)	x	x		x	x				x													x	
22 Bundesinventar der historischen Verkehrswege von nat. Bedeutung (IVS)	x	x			x	x		x				x				x						x	
23 Kulturgüterschutzinventar	x	x		x	x			x				x										x	

Kantonale Windenergiegebiete

Fortsetzung		1	2	3	4	5	6	7	8	9	10	12	13	14	15	16	17	18	19	20	21	24	25	
Beurteilungskriterien	25 Naturschutz – kantonale Ebene (Schutzverordnungen)	x	x			x	x																x	
	26 Naturschutz – kantonale Ebene (Moorschutzverordnung)	☒															x		☒	x				
	27 Naturschutz – kantonale Ebene (INR)	x	☒		x	x	x	x	☒	x	x	x	x	x	x	☒	x	x	x	☒	x	x	x	x
	28 Landschaftsschutz – kantonale Ebene (geologisch – geomorpholog. Objekte)	☒	☒	☒	☒	☒	☒	x	☒	☒	☒	☒	☒	☒	☒	☒	x	x	x	☒	☒	☒	☒	☒
	29 Wildtierschutz – kantonale Ebene (Wildtierkorridore)	x	x		x	☒	☒	x						x			x	x		x	x		☒	x
	30 Wildtierschutz – kantonale Ebene (Wildlebensräume)	☒	☒	☒	☒	☒	☒	☒	☒	☒	☒	☒	☒	☒	☒	☒	☒	☒	☒	☒	x	☒	☒	☒
	31 Wildtierschutz – kantonale Ebene (eidg. Jagdbanngebiete und Ruhezonen)																☒	☒		x	x	☒		
	33 Brutvögel – Übrige Kategorien	x	x		x	x	x	x	☒			☒	☒	☒	☒	☒	☒	☒		☒		☒	☒	x
	35 Kleinvogelzug – Übrige Kategorien						☒									☒	☒	☒	☒	☒	☒	☒		
	36 Wald (Schutzwald)	☒	☒		x	x	☒	☒	☒	☒			x	☒	☒	☒	☒	☒	☒	☒	☒	x	☒	x
	37 Wald (Seltene Waldgesellschaften)	☒	☒	☒	☒	☒	☒	☒	☒	☒	☒	☒	☒	☒	☒	☒	☒	☒	☒	☒	☒	☒	☒	☒
	38 Wald (Naturvorrangfunktion)	☒	☒	x	x	☒	x	☒	☒	x	x	x	x	x	☒	☒	x	x	x	x	x	x	☒	☒
	39 Tourismus- und Freizeitanlagen					x																	x	
	44 Zivile Flugsicherungsanlagen (CNS) – Kategorien orange und gelb	☒	☒	☒	☒	☒		☒	☒	☒	☒	☒	☒	☒	☒	☒							☒	☒
	47 Militärische Flugkorridore, VBS-Systeme, Militärflugplätze – Kategorie gelb						x									☒	x	☒	☒	☒	☒			
	50 Erweiterter Puffer um Niederschlagsradar (20 km)	☒																						
	52 Zivile Richtfunkstrecken	☒	x	☒	☒	☒	☒		x	☒	☒			☒	x	☒	☒	☒	☒	☒	☒	☒	☒	☒
	53 Geländeneigung	☒	☒	☒	☒	☒	☒	☒	☒	☒	☒	☒	☒	☒	☒	☒	☒	☒	☒	☒	☒	☒	☒	☒
	54 Bewohnte Gebäude	☒	☒	☒	☒	☒	☒	☒	☒	☒	☒	☒	☒	☒	☒	☒	☒	☒	☒	☒	☒	☒	☒	☒

Tab. 1 Dargestellte Beurteilungskriterien in den kantonalen Windenergiegebieten

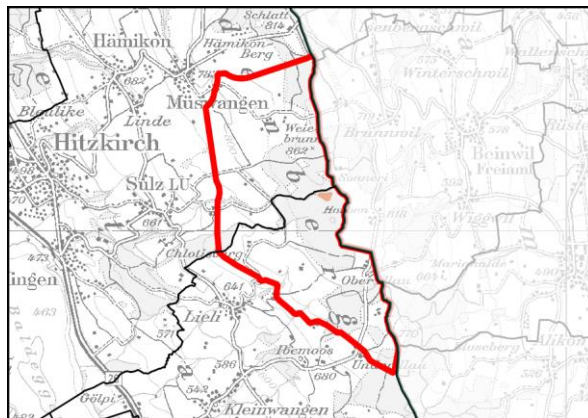
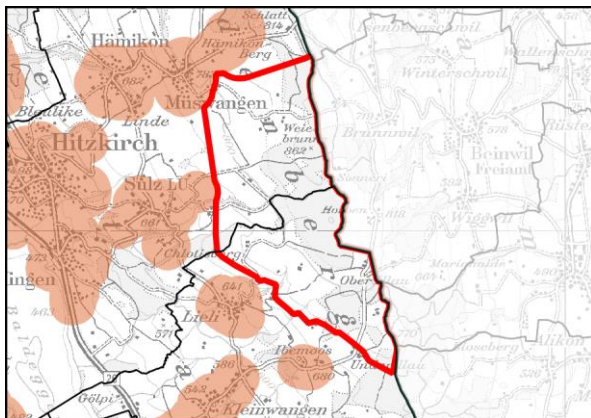
## A2: Atlas der Beurteilungskriterien: kantonale Windenergiegebiete

### Kantonales Windenergiegebiet Nr. 1

### Lindenberg

2 Bauzonen (Puffer 300 m)

4 Bundesinventar der Hoch- und Übergangsmoore

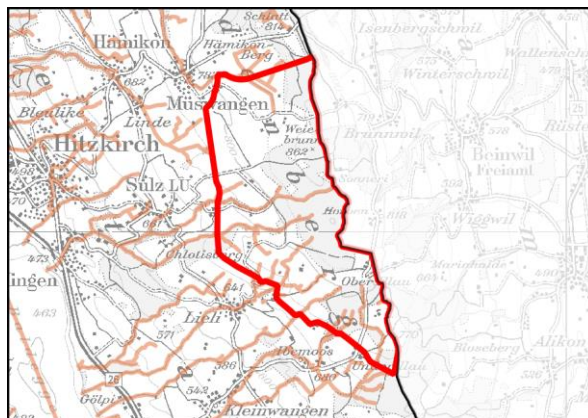
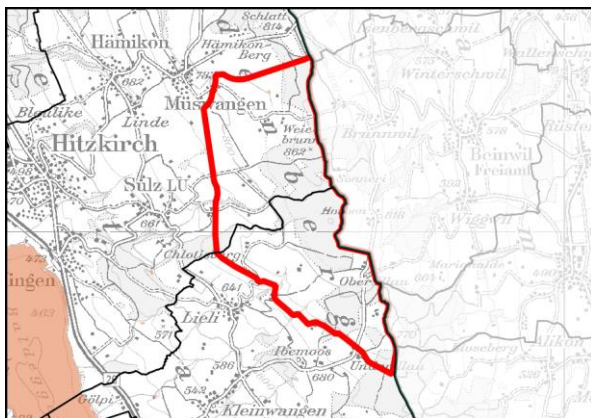


0 0.5 1 km

0 0.5 1 km

7 Stillgewässer, Seen (sehr kleinflächige Objekte werden nicht dargestellt)

8 Fließgewässer

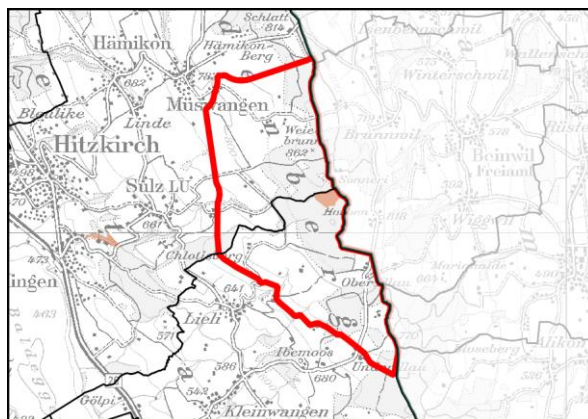
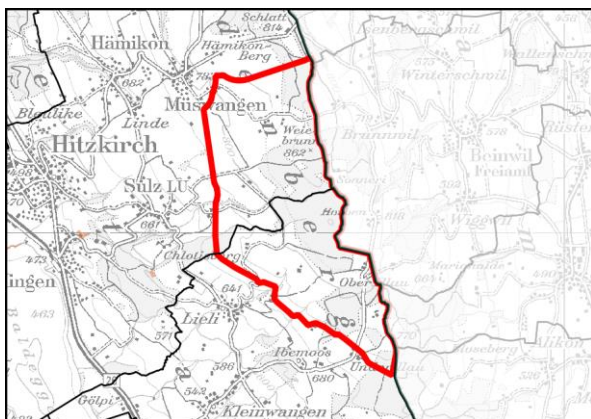


0 0.5 1 km

0 0.5 1 km

11 Bundesinventar der Amphibienlaichgebiete

17 Waldreservate

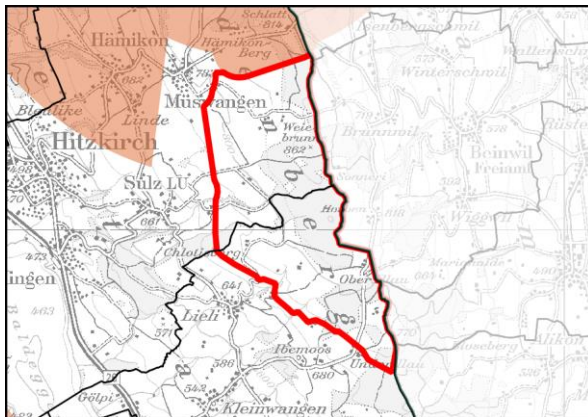


0 0.5 1 km

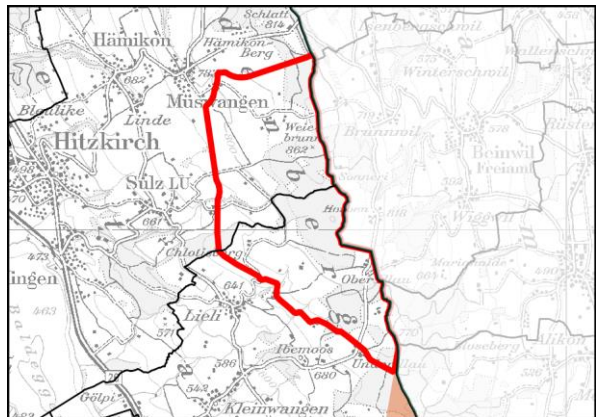
0 0.5 1 km

Kantonales Windenergiegebiet Nr. 1 Lindenberg, Fortsetzung

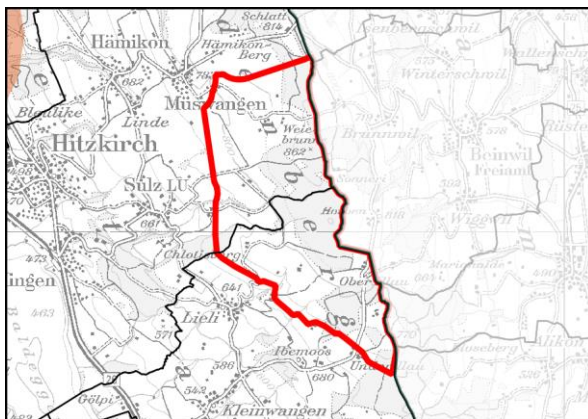
42 Zivile An- und Abflugsektoren, Hindernisbegrenzungsflächen, Volten



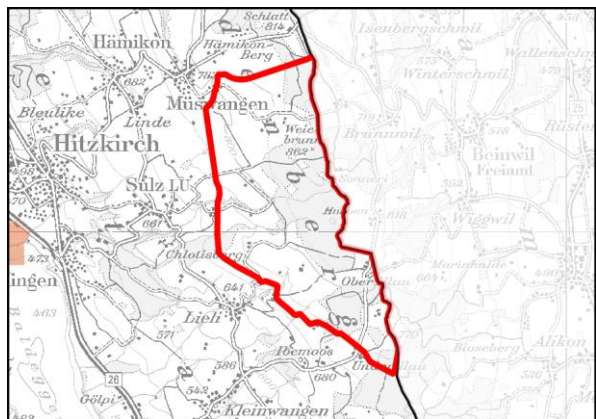
46 Militärische Flugkorridore, VBS-Systeme, Militärflugplätze – Kategorie rot



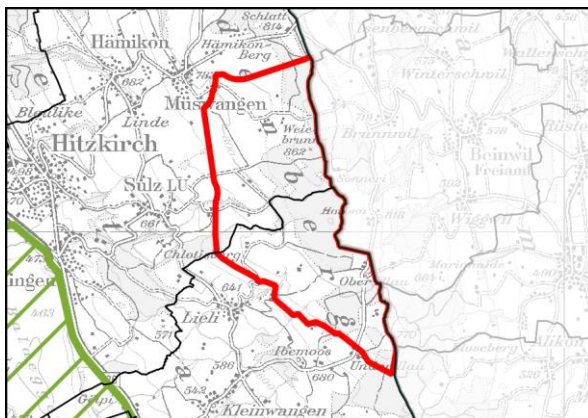
51 Bodenmessstationen von MeteoSchweiz (Swiss-MetNet)



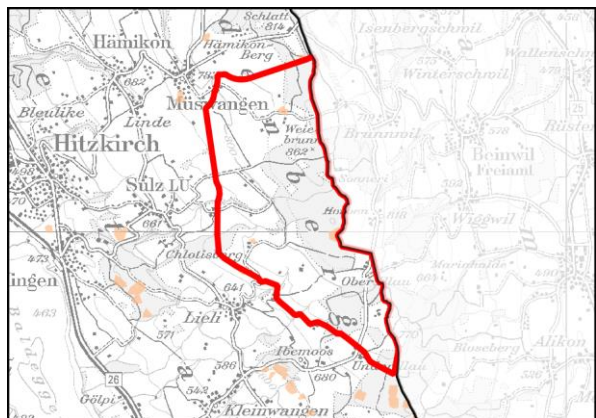
18 UNESCO Weltkulturerbe



19 Bundesinventar der Landschaften und Naturdenkmäler (BLN)



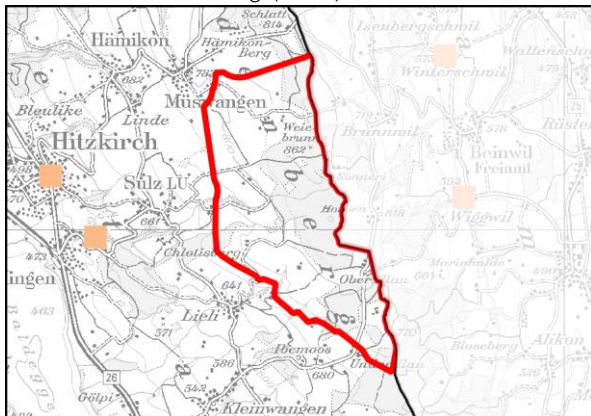
20 Grundwasserschutzzonen S1 und S2





Kantonales Windenergiegebiet Nr. 1 Lindenberg, Fortsetzung

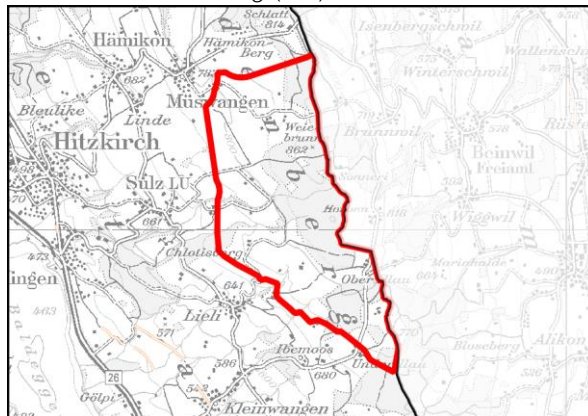
21 Bundesinventar der schützenswerten Ortsbilder von nat. Bedeutung (ISOS)



0 0.5 1 km



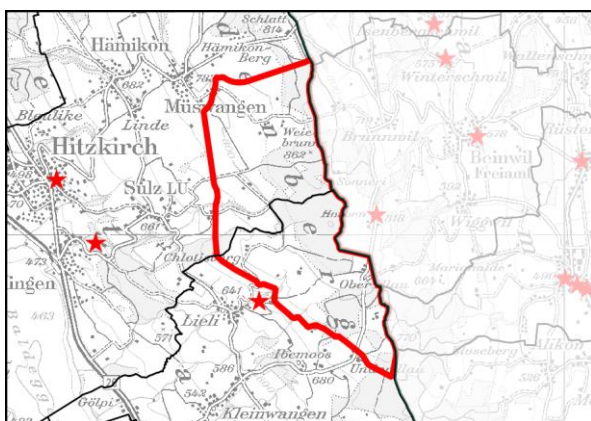
22 Bundesinventar der historischen Verkehrswege von nat. Bedeutung (IVS)



0 0.5 1 km



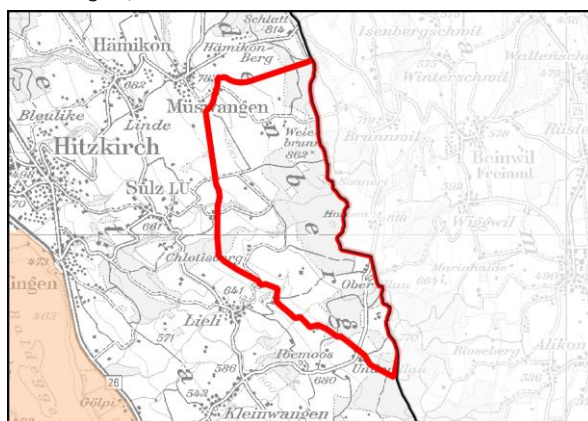
23 Kulturgüterschutzinventar



0 0.5 1 km



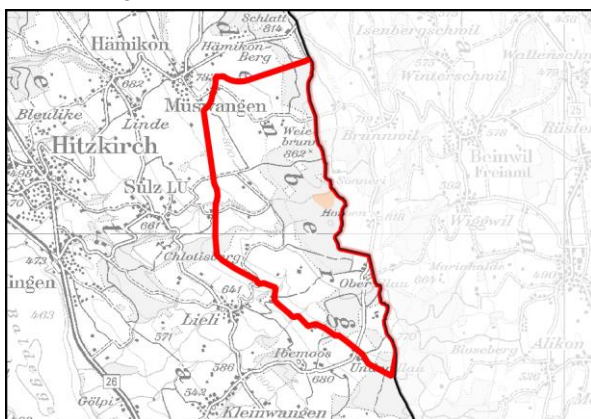
25 Naturschutz – kantonale Ebene (Schutzverordnungen)



0 0.5 1 km



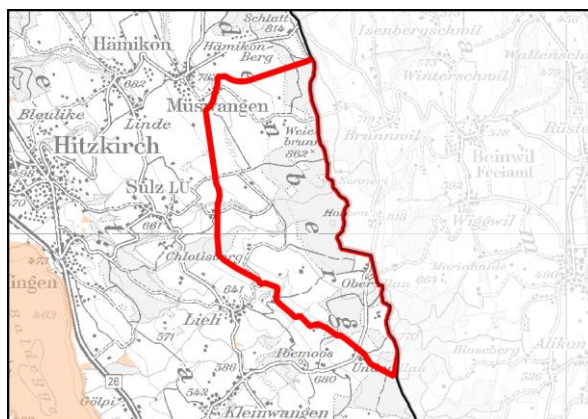
26 Naturschutz – kantonale Ebene (Moorschutzverordnung)



0 0.5 1 km



27 Naturschutz – kantonale Ebene (INR)

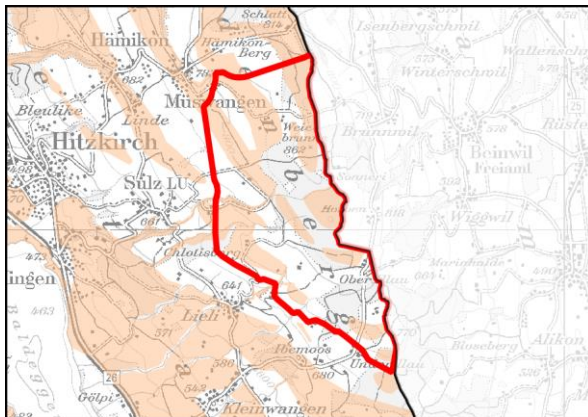


0 0.5 1 km



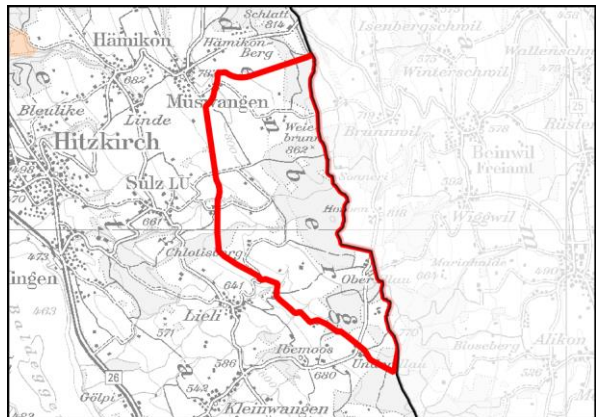
Kantonales Windenergiegebiet Nr. 1 Lindenberg, Fortsetzung

28 Landschaftsschutz – kantonale Ebene (geologisch – geomorpholog. Objekte)



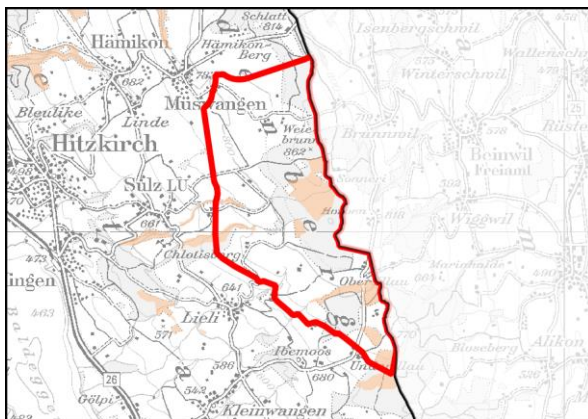
0 0.5 1 km

29 Wildtierschutz – kantonale Ebene (Wildtierkorridore)



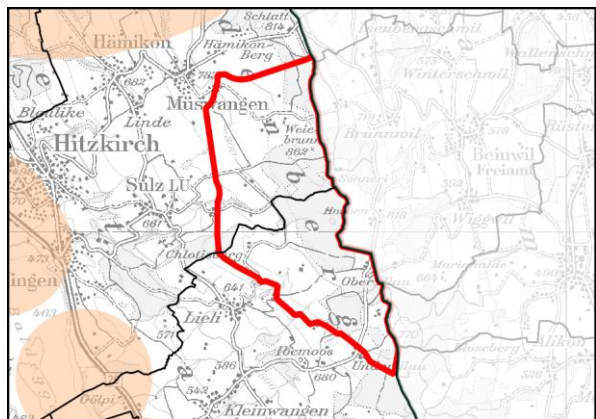
0 0.5 1 km

30 Wildtierschutz – kantonale Ebene (Wildlebensräume)



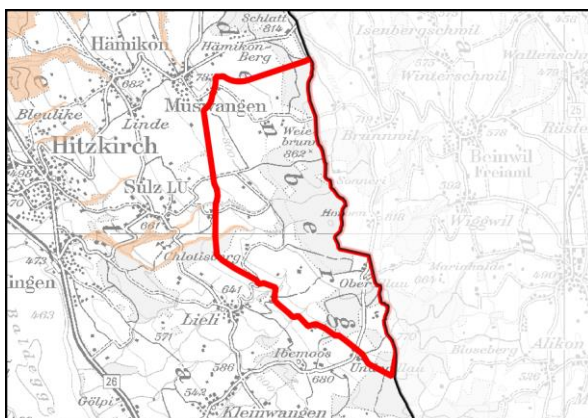
0 0.5 1 km

33 Brutvögel – Übrige Kategorien



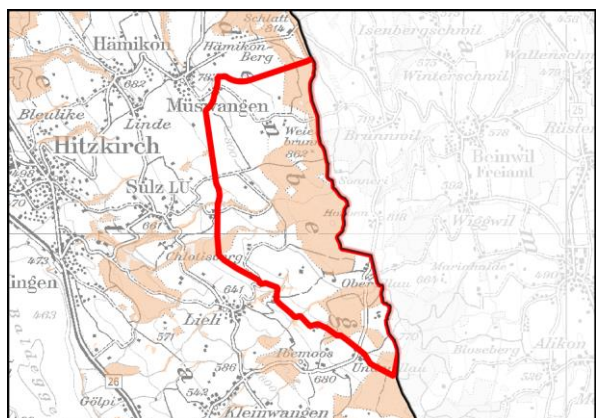
0 0.5 1 km

36 Wald (Schutzwald)



0 0.5 1 km

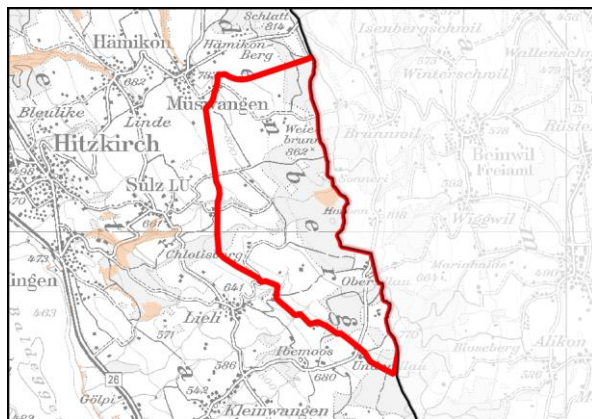
37 Wald (Seltene Waldgesellschaften)



0 0.5 1 km

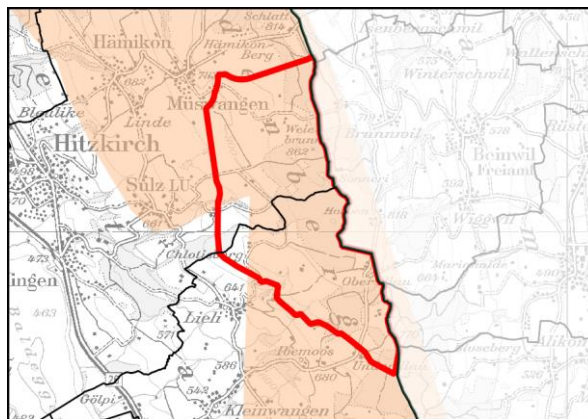
Kantonales Windenergiegebiet Nr. 1 Lindenberg, Fortsetzung

38 Wald (Naturvorrangfunktion)



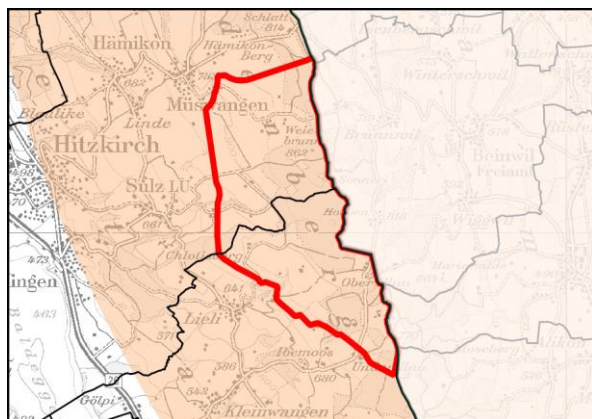
0 0.5 1 km

44 Zivile Flugsicherungsanlagen (CNS) – Kategorien orange und gelb



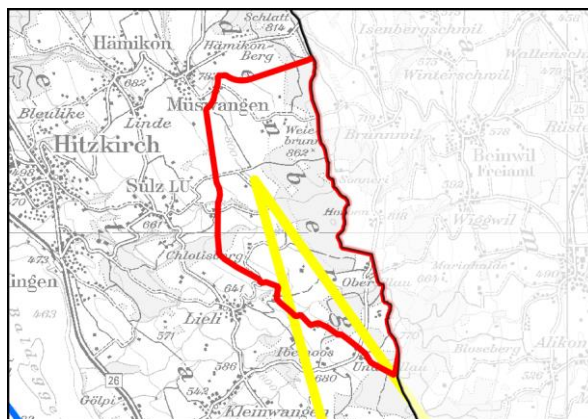
0 0.5 1 km

50 Erweiterter Puffer um Niederschlagsradar (20 km)



0 0.5 1 km

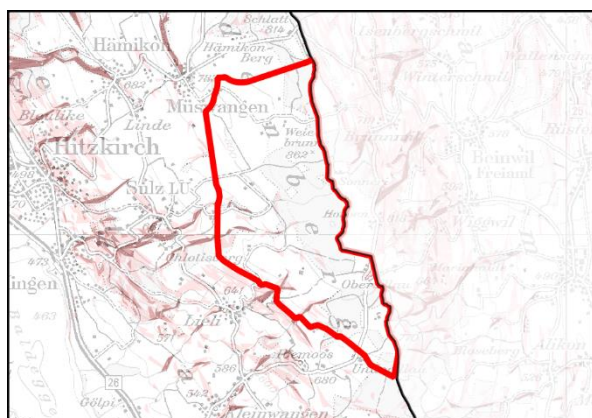
52 Zivile Richtfunkstrecken



0 0.5 1 km

- ▬ Richtfunkverbindungen 6 - 16 GHz
- ▬ Richtfunkverbindungen 17 - 29 GHz
- ▬ Richtfunkverbindungen 30 - 90 GHz

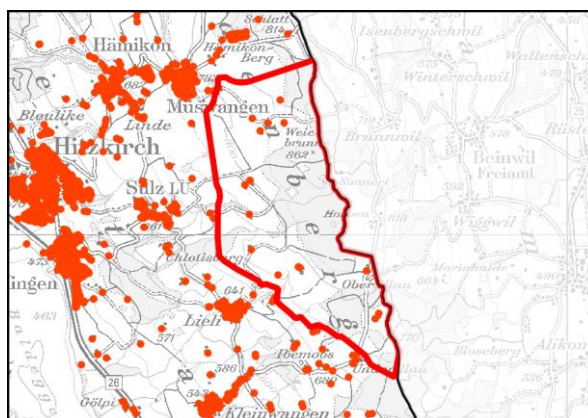
53 Geländeneigung)



0 0.5 1 km

- ▬ Hangneigung < 18 %
- ▬ Hangneigung 18 - 35 %
- ▬ Hangneigung 35 - 50 %
- ▬ Hangneigung > 50 %

54 Bewohnte Gebäude



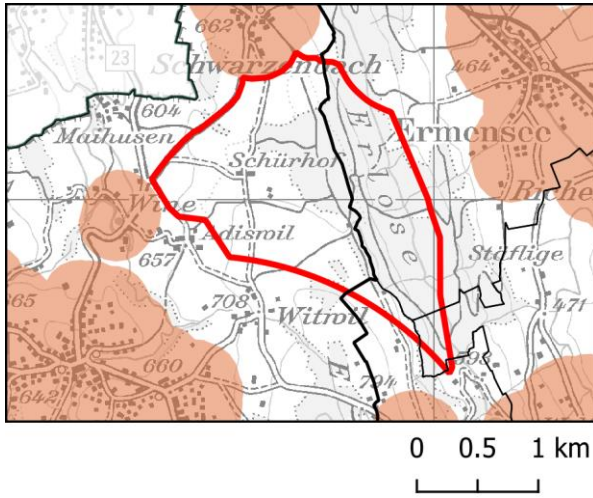
0 0.5 1 km

© Bundesamt für Statistik, Gebäude und Wohnungsregister

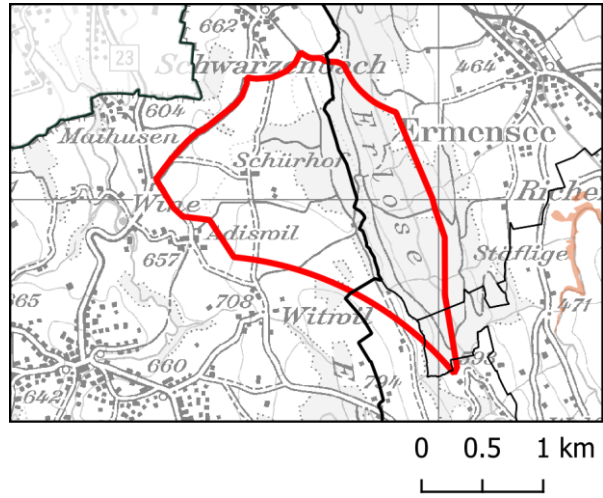
Kantonales Windenergiegebiet Nr. 2

Beromünster / Erlöse

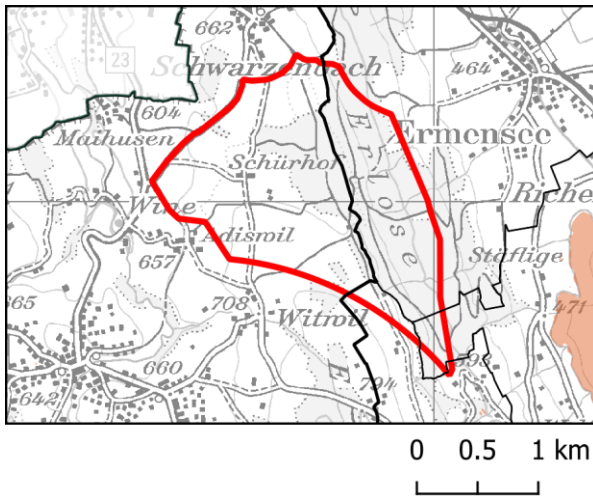
2 Bauzonen (Puffer 300 m)



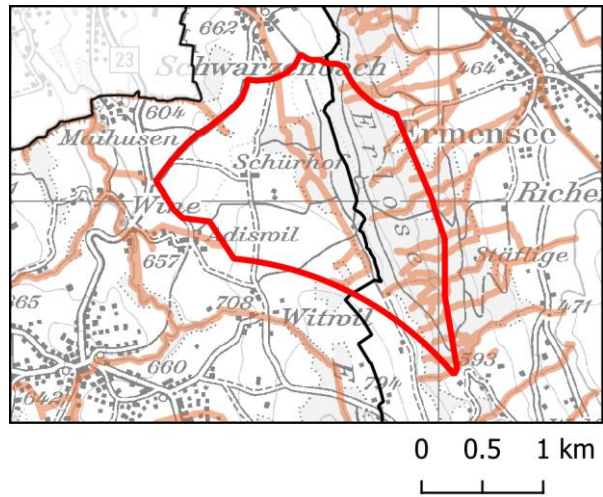
5 Bundesinventar der Flachmoore



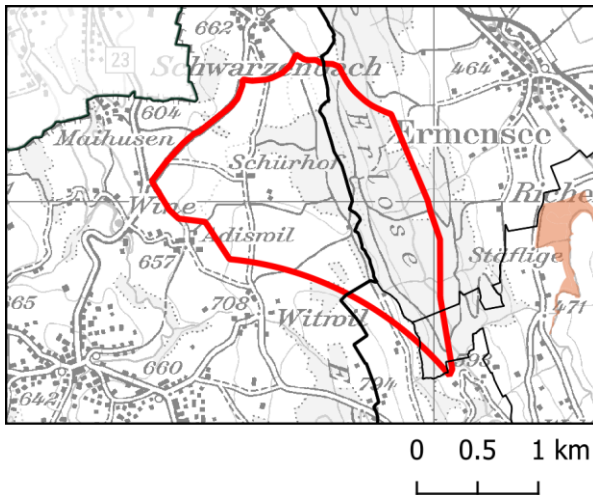
7 Stillgewässer, Seen



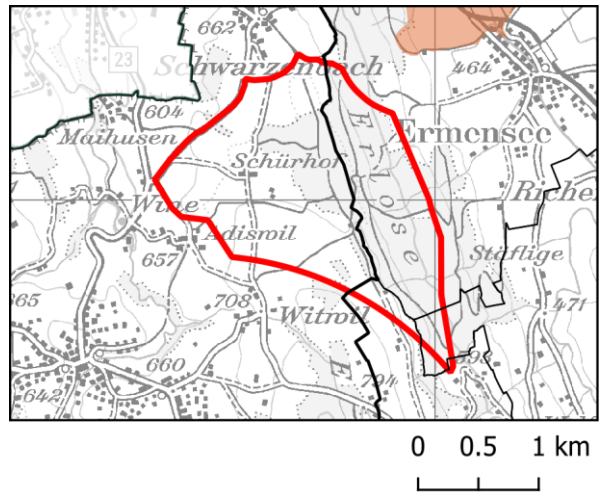
8 Fließgewässer



11 Bundesinventar der Amphibienlaichgebiete

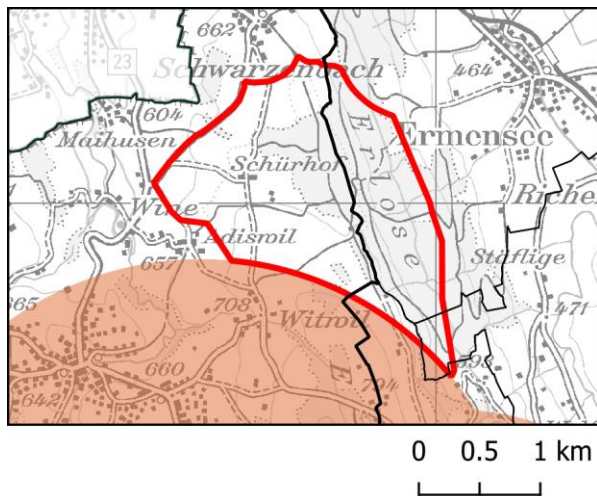


13 Wildtierpassagen von Nationalstrassen, Wildtierkorridore von überregionaler Bedeutung (Puffer 300 m)

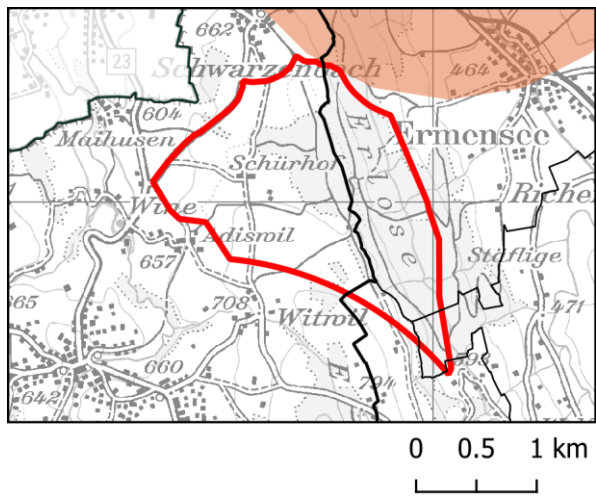


Kantonales Windenergiegebiet Nr. 2 Beromünster / Erlose, Fortsetzung

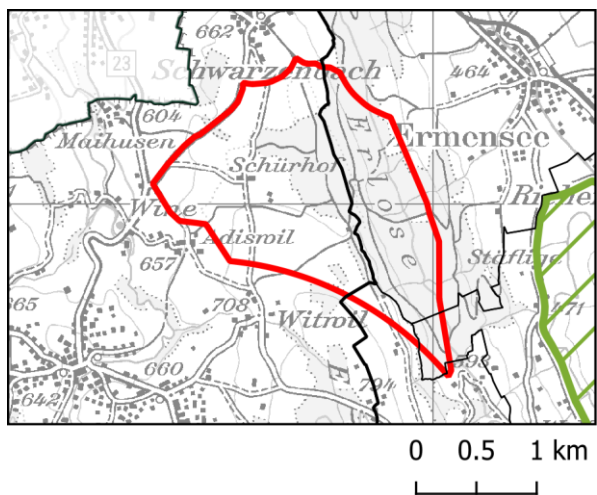
42 Zivile An- und Abflugsektoren, Hindernisbegrenzungsflächen, Volten



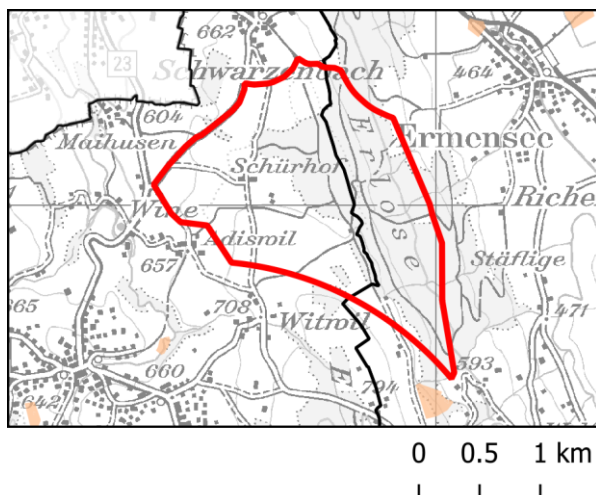
51 Bodenmessstationen von MeteoSchweiz (SwissMetNet)



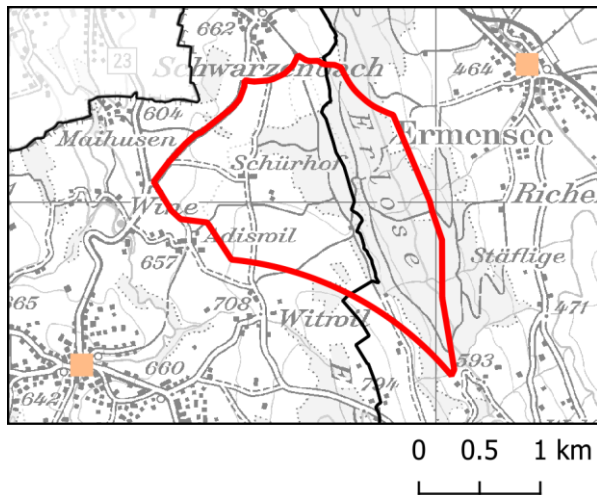
19 Bundesinventar der Landschaften und Naturdenkmäler (BLN)



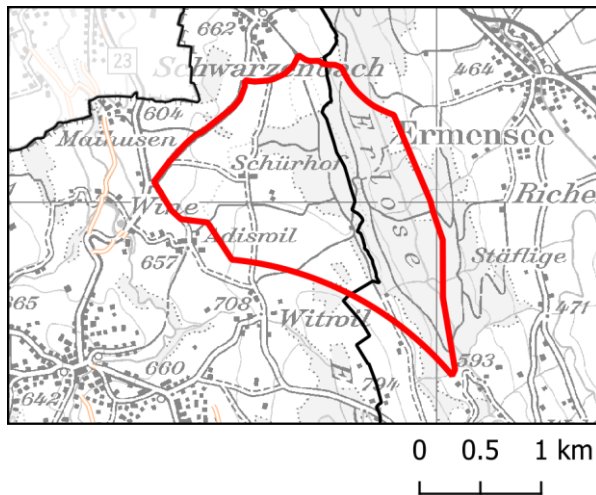
20 Grundwasserschutzzonen S1 und S2



21 Bundesinventar der schützenswerten Ortsbilder von nat. Bedeutung (ISOS)

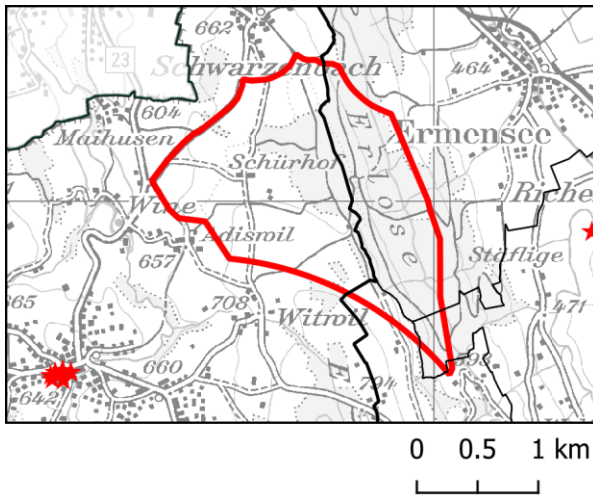


22 Bundesinventar der historischen Verkehrswege von nat. Bedeutung (IVS)

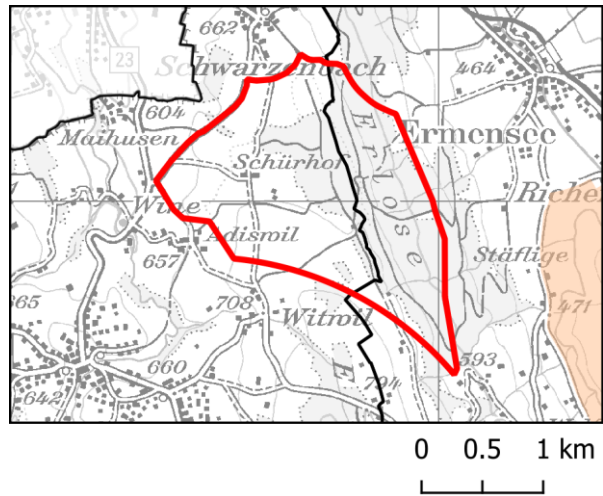


Kantonales Windenergiegebiet Nr. 2 Beromünster / Erlose, Fortsetzung

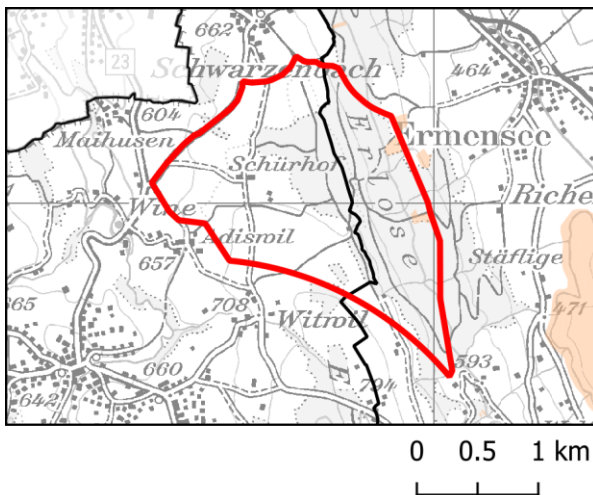
23 Kulturgüterschutzinventar



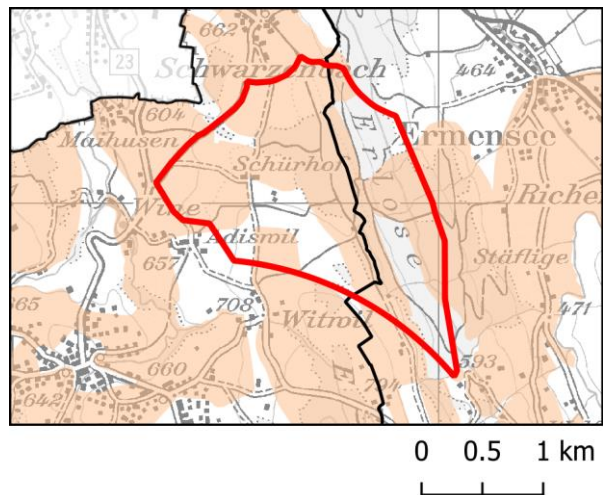
25 Naturschutz – kantonale Ebene (Schutzverordnungen)



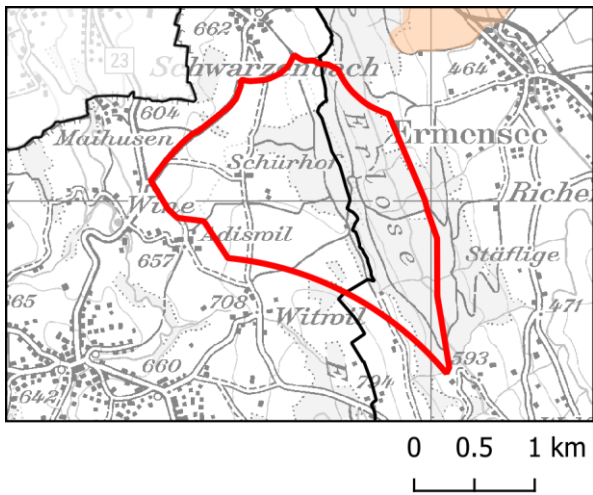
27 Naturschutz – kantonale Ebene (INR)



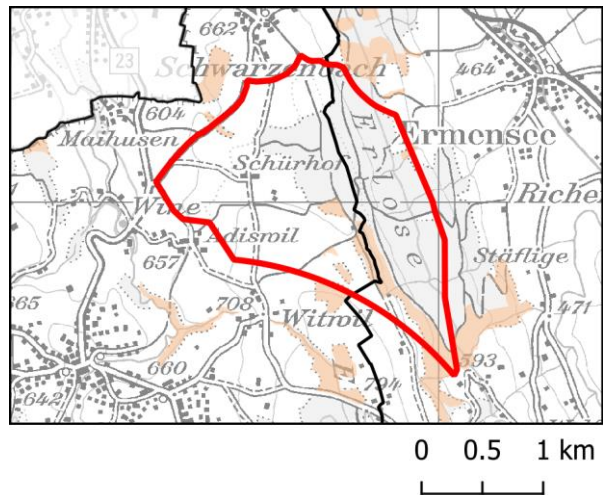
28 Landschaftsschutz – kantonale Ebene (geologisch – geomorpholog. Objekte)



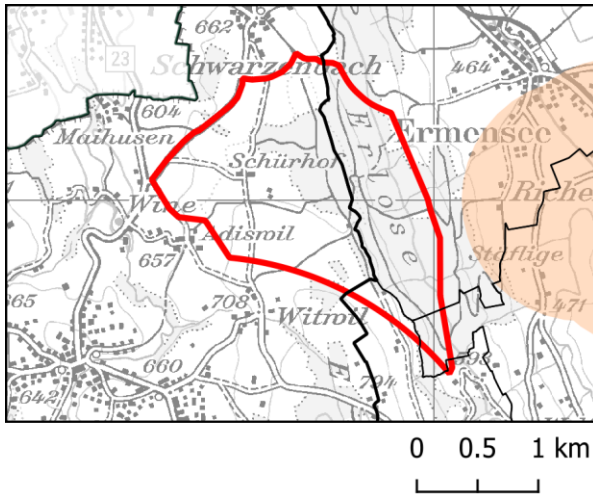
29 Wildtierschutz – kantonale Ebene (Wildtierkorridore)



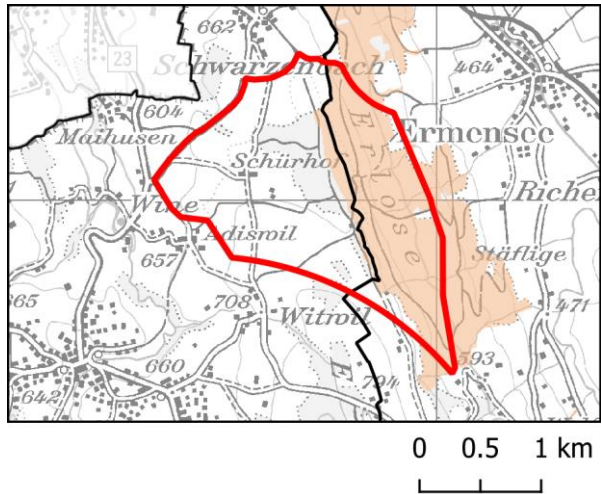
30 Wildtierschutz – kantonale Ebene (Wildlebensräume)



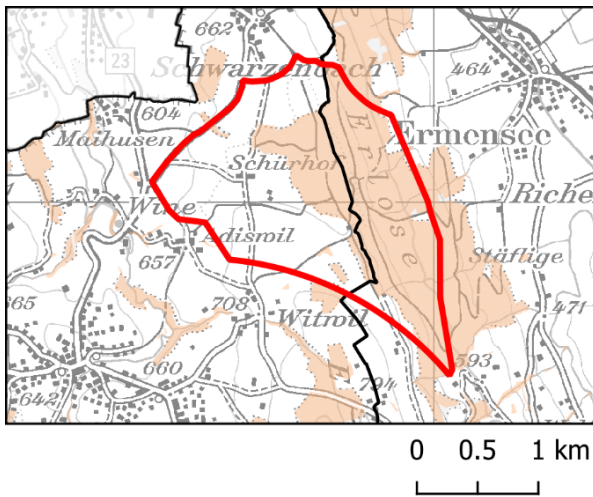
33 Brutvögel – Übrige Kategorien



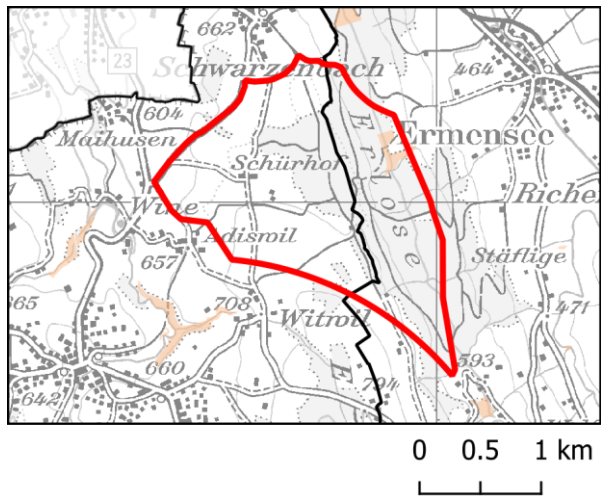
36 Wald (Schutzwald)



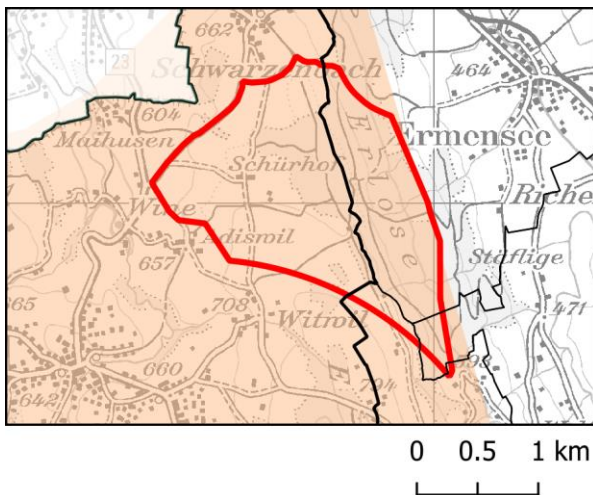
37 Wald (Seltene Waldgesellschaften)



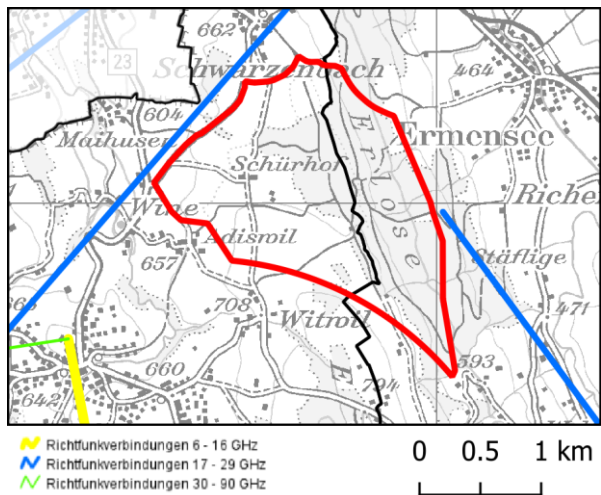
38 Wald (Naturvorrangfunktion)



44 Zivile Flugsicherungsanlagen (CNS) – Kategorien orange und gelb



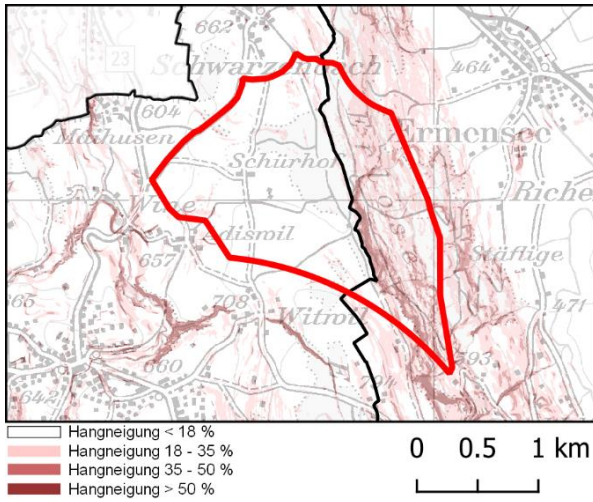
52 Zivile Richtfunkstrecken



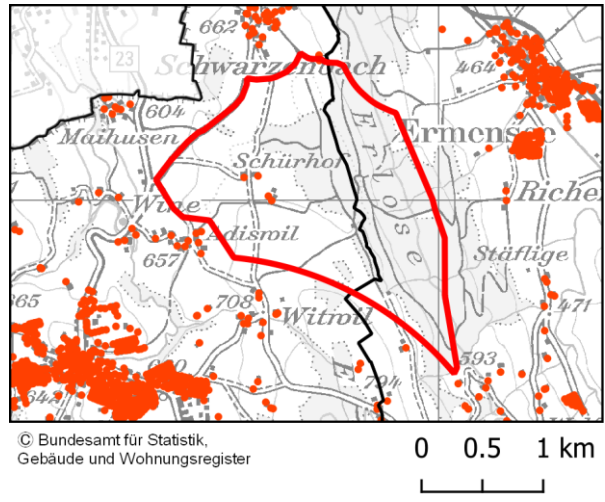
— Richtfunkverbindungen 6 - 16 GHz  
— Richtfunkverbindungen 17 - 29 GHz  
— Richtfunkverbindungen 30 - 90 GHz

Kantonales Windenergiegebiet Nr. 2 Beromünster / Erlöse, Fortsetzung

53 Geländeneigung



54 Bewohnte Gebäude



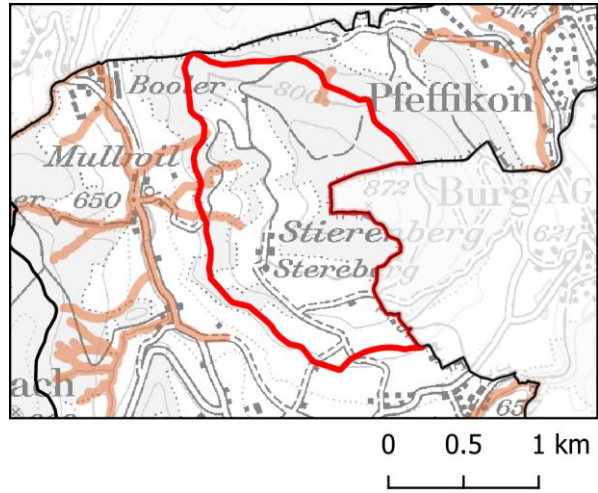
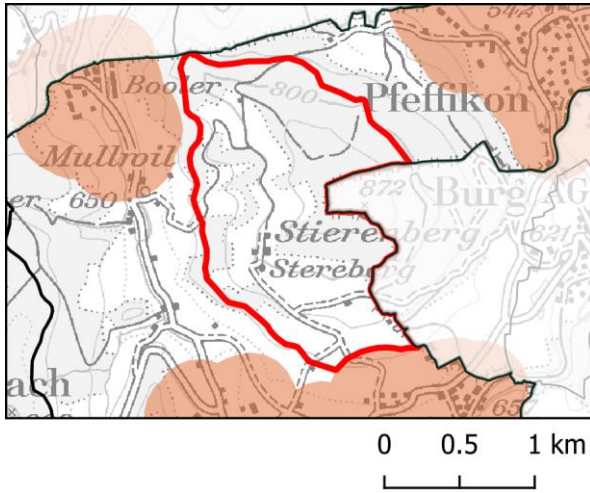


### Kantonales Windenergiegebiet Nr. 3

### Stierenberg

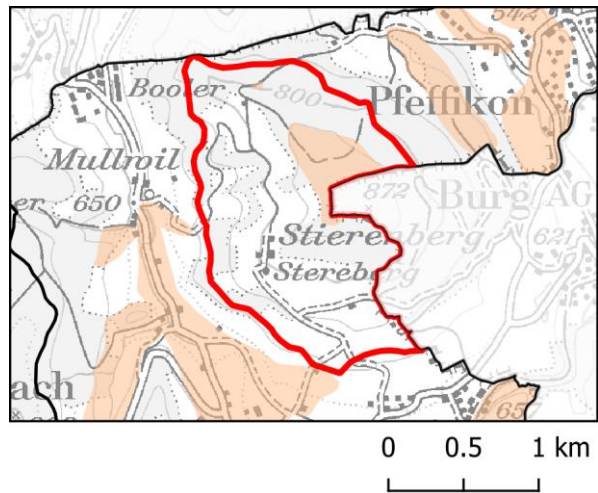
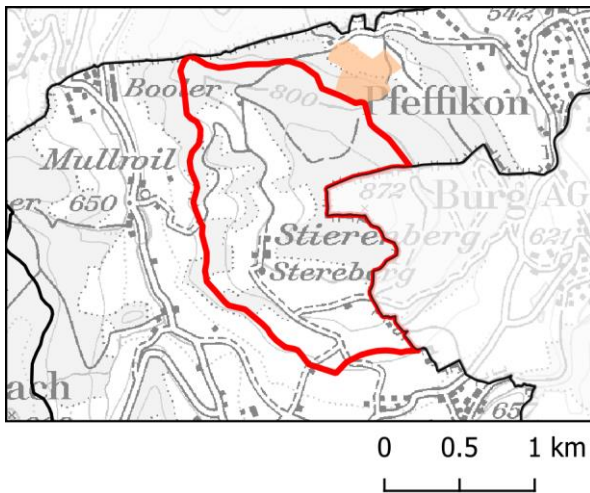
2 Bauzonen (Puffer 300 m)

8 Fliessgewässer



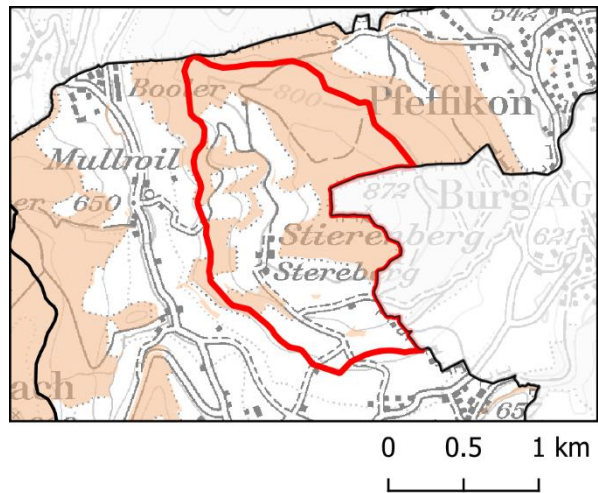
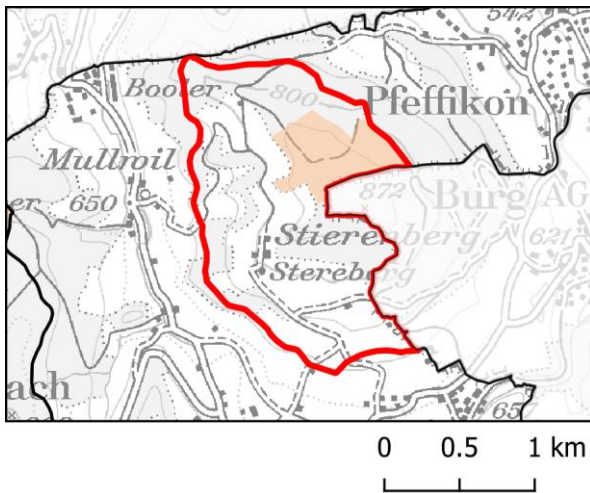
20 Grundwasserschutzzonen S1 und S2

28 Landschaftsschutz – kantonale Ebene (geologisch – geomorpholog. Objekte)



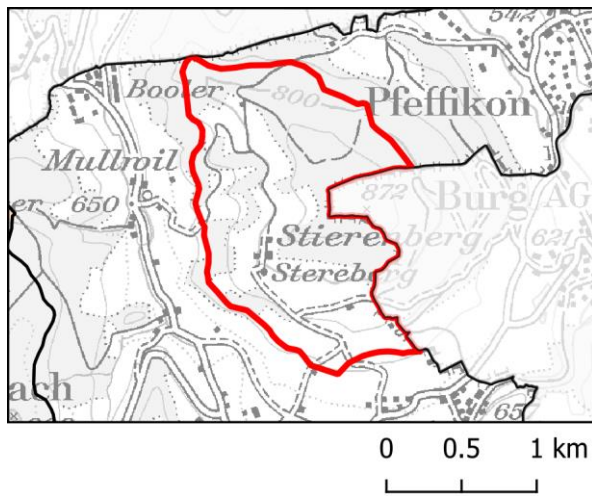
30 Wildtierschutz – kantonale Ebene (Wildlebensräume)

37 Wald (Seltene Waldgesellschaften)

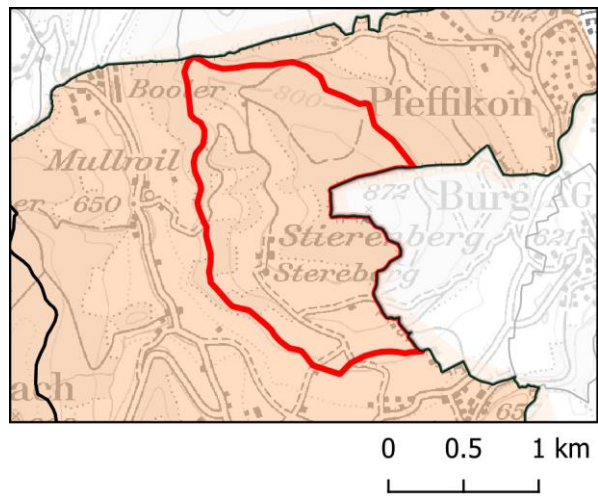


Kantonales Windenergiegebiet Nr. 3 Stierenberg, Fortsetzung

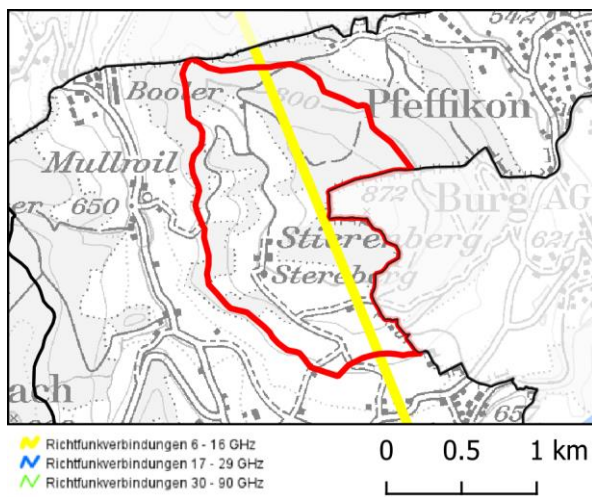
38 Wald (Naturvorrangfunktion)



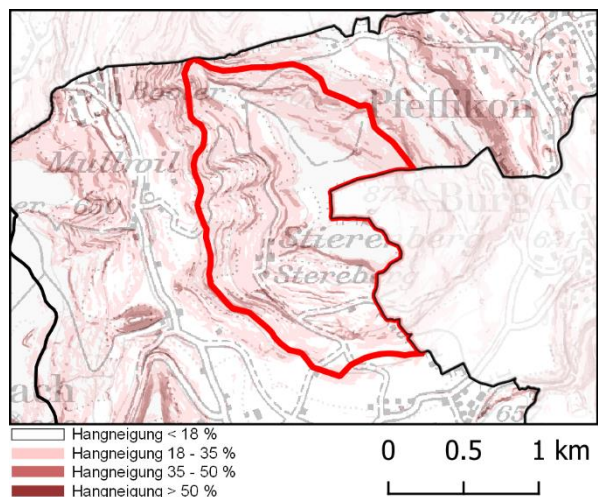
44 Zivile Flugsicherungsanlagen (CNS) – Kategorien orange und gelb



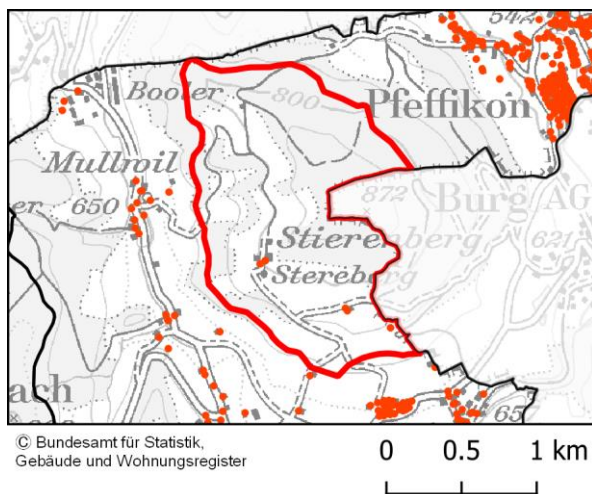
52 Zivile Richtfunkstrecken



53 Geländeneigung



54 Bewohnte Gebäude

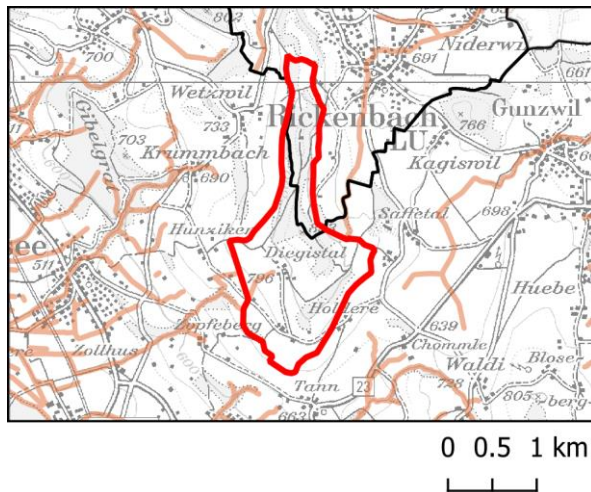
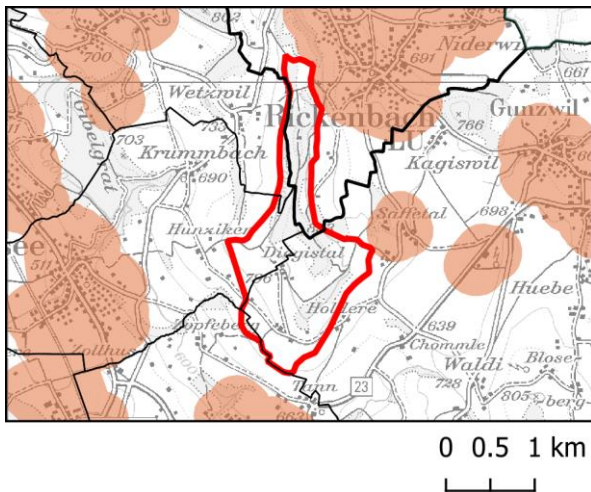


Kantonales Windenergiegebiet Nr. 4

Diegenstal

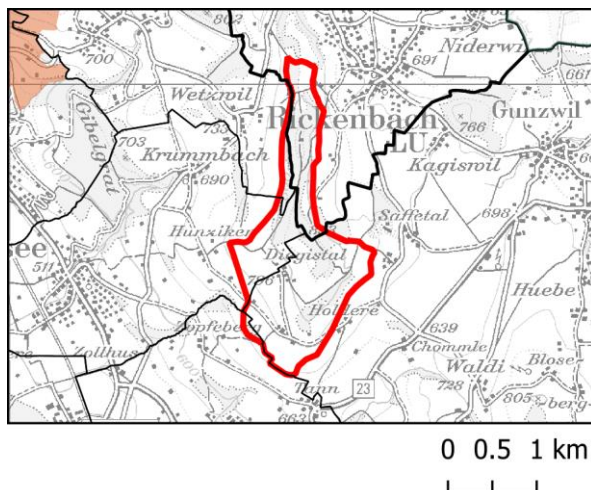
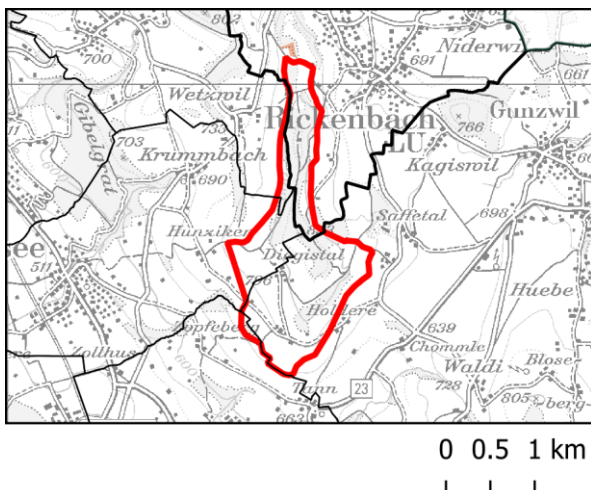
2 Bauzonen (Puffer 300 m)

8 Fliessgewässer



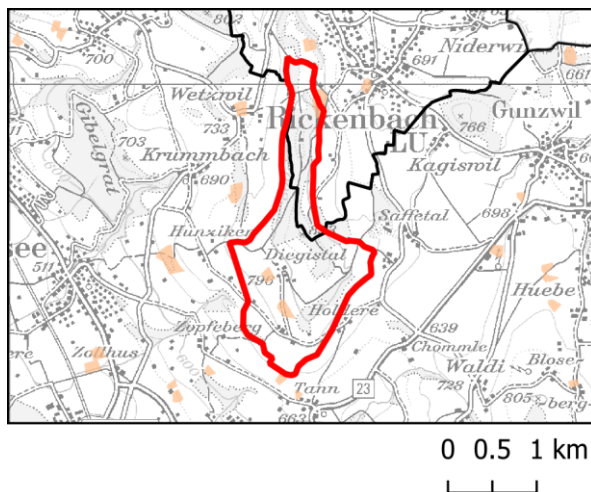
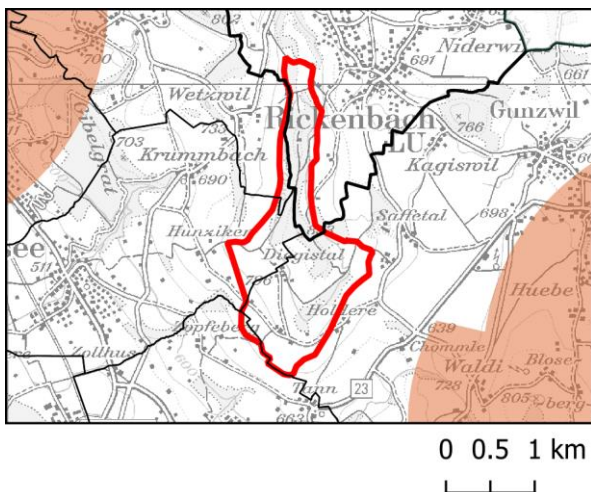
11 Bundesinventar der Amphibienlaichgebiete

13 Wildtierpassagen von Nationalstrassen, Wildtierkorridore von überregionaler Bedeutung (Puffer 300 m)



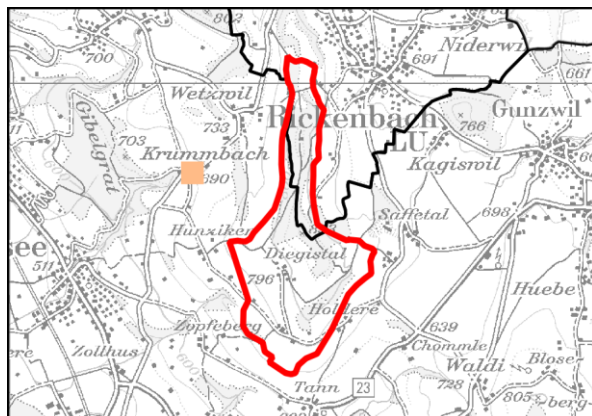
42 Zivile An- und Abflugsektoren, Hindernisbegrenzungsf lächen, Volten

20 Grundwasserschutzzonen S1 und S2



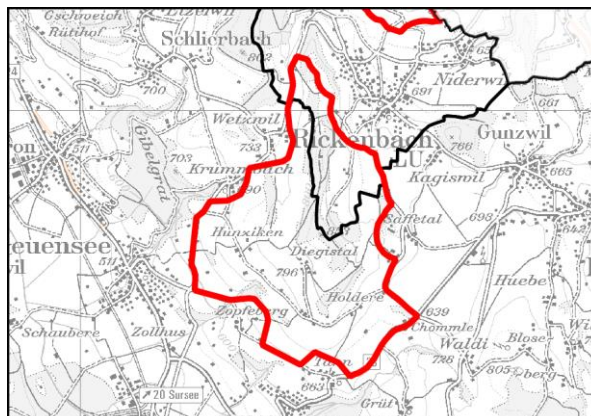
Kantonales Windenergiegebiet Nr. 4 Diegenstal, Fortsetzung

21 Bundesinventar der schützenswerten Ortsbilder von nat. Bedeutung (ISOS)



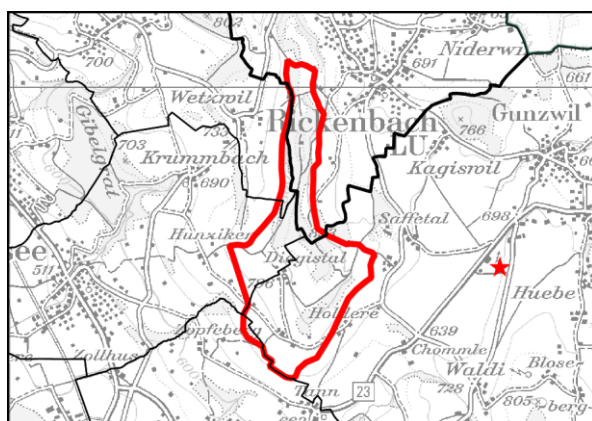
Umgebungsrichtung I des Weilers Krummbach

22 Bundesinventar der historischen Verkehrswege von nat. Bedeutung (IVS)



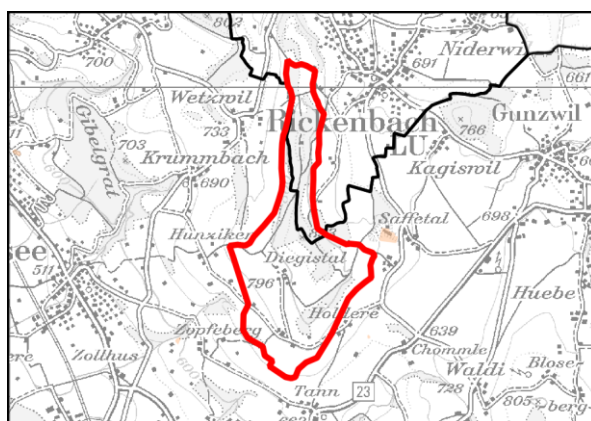
0 0.5 1 km

23 Kulturgüterschutzinventar



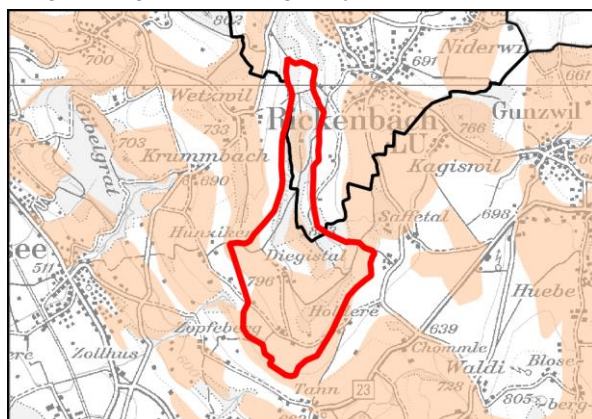
0 0.5 1 km

27 Naturschutz (kantonale Ebene (INR))



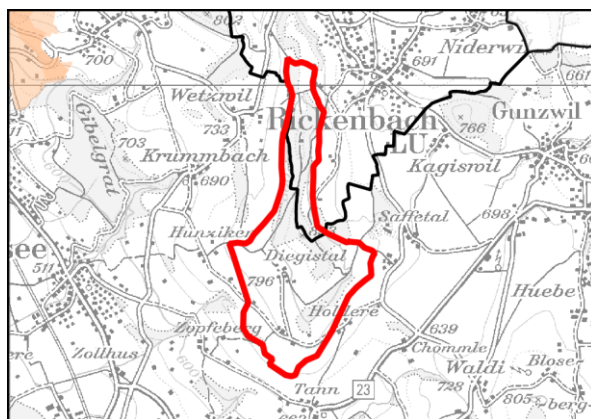
0 0.5 1 km

28 Landschaftsschutz – kantonale Ebene (geologisch – geomorpholog. Objekte)



0 0.5 1 km

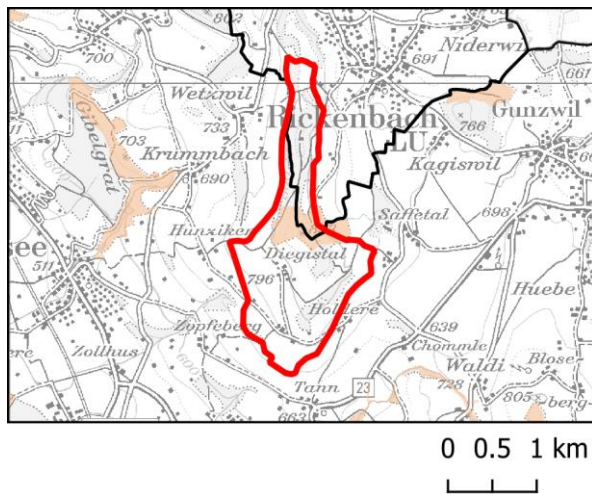
29 Wildtierschutz – kantonale Ebene (Wildtierkorridore)



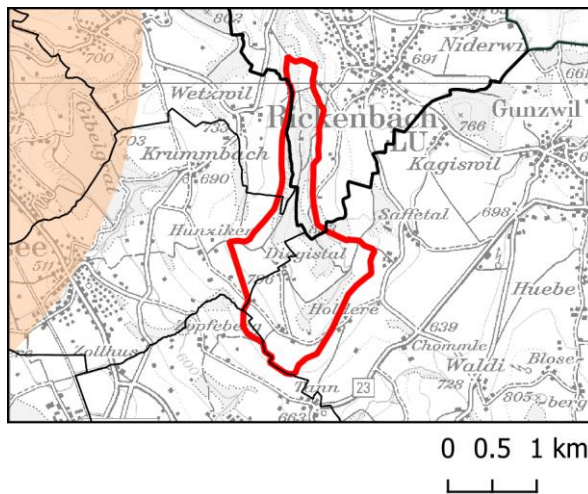
0 0.5 1 km

Kantonales Windenergiegebiet Nr. 4 Diegenstal, Fortsetzung

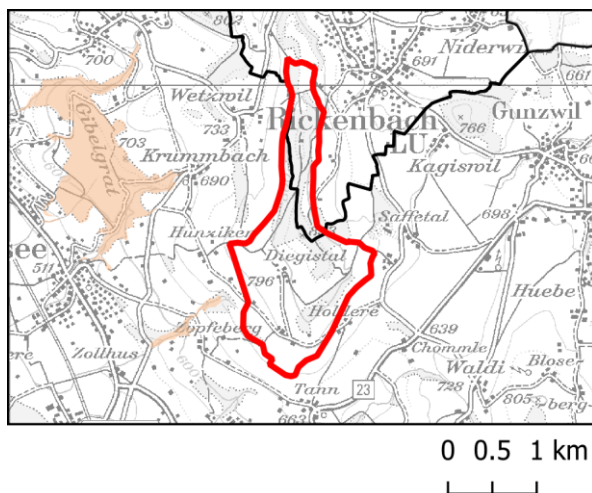
30 Wildtierschutz – kantonale Ebene (Wildlebensräume)



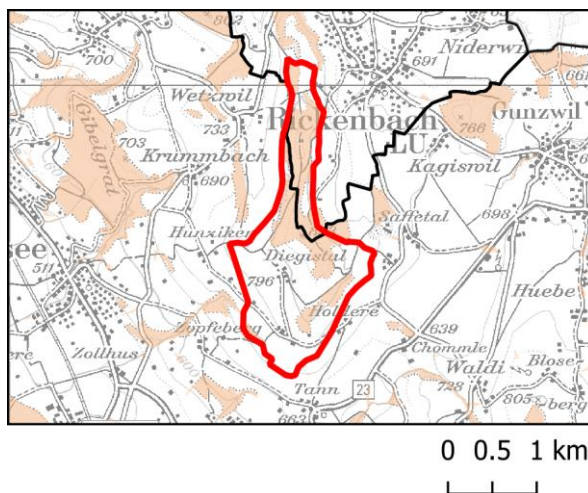
33 Brutvögel – Übrige Kategorien



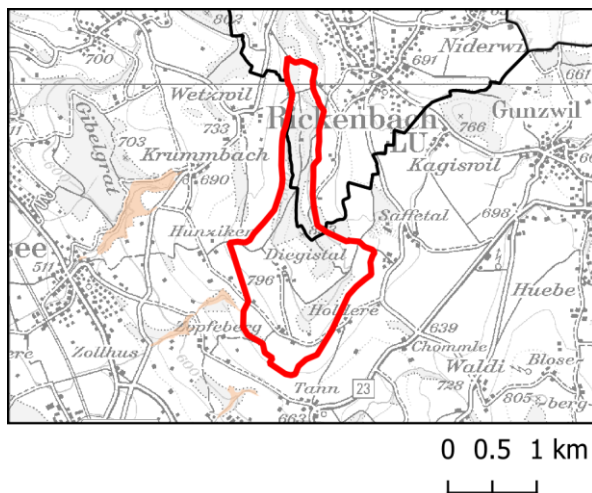
36 Wald (Schutzwald)



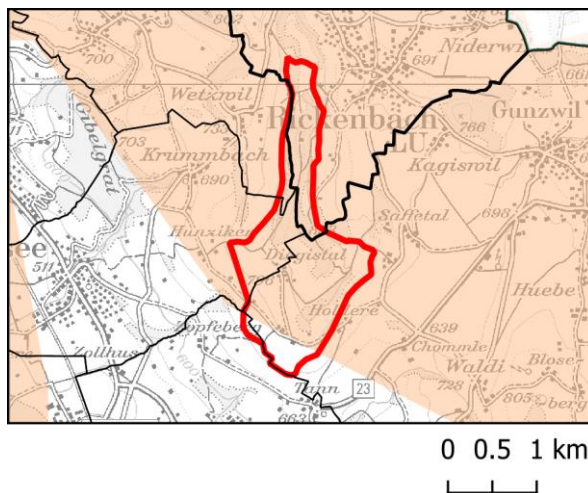
37 Wald (Seltene Waldgesellschaften)



38 Wald (Naturvorrangfunktion)



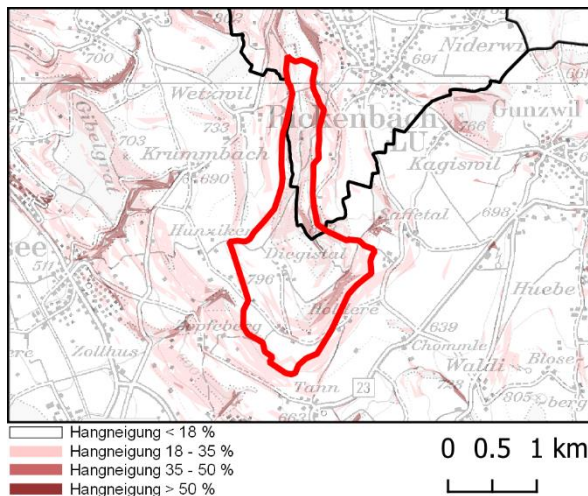
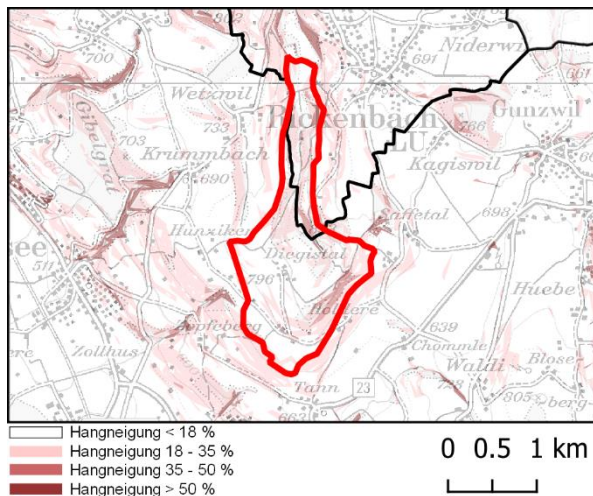
44 Zivile Flugsicherungsanlagen (CNS) – Kategorien orange und gelb



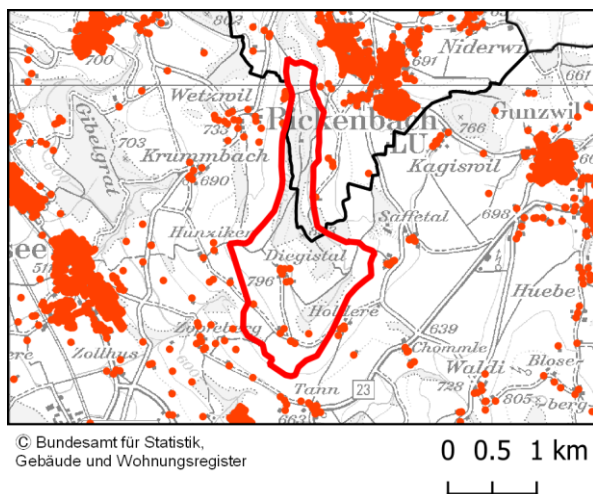
Kantonales Windenergiegebiet Nr. 4 Diegenstal, Fortsetzung

52 Zivile Richtfunkstrecken

53 Geländeneigung



54 Bewohnte Gebäude


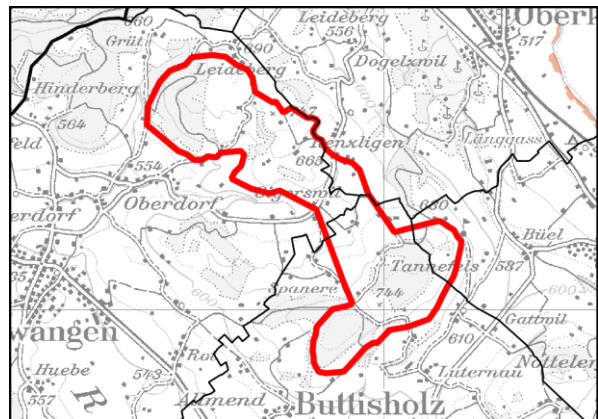

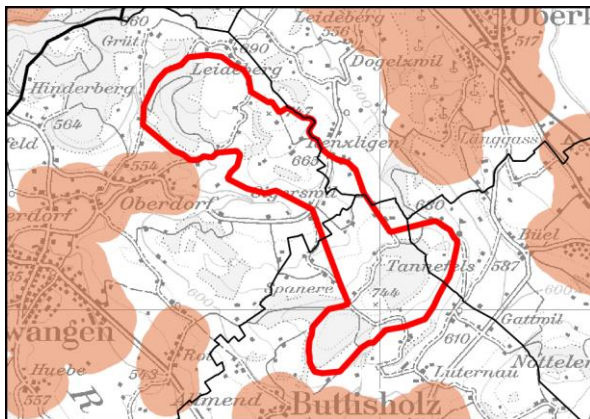


Kantonales Windenergiegebiet Nr. 5

Leidenberg / Tannenfels / Bluemeberg


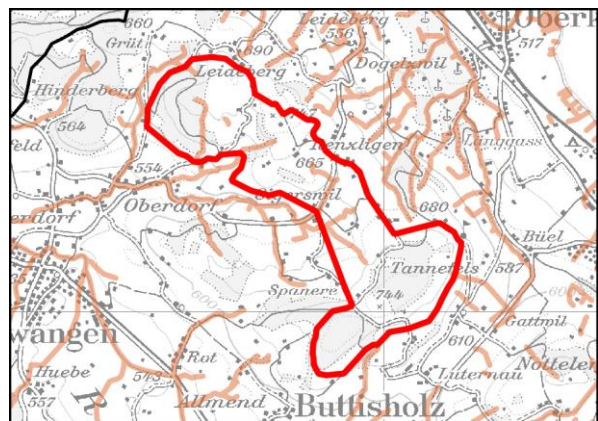

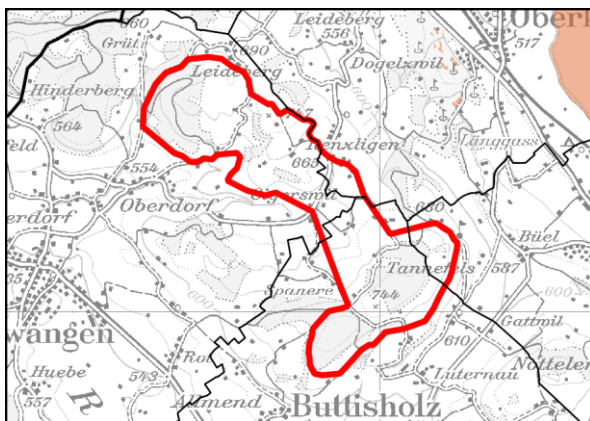
2 Bauzonen (Puffer 300 m)

5 Bundesinventar der Flachmoore




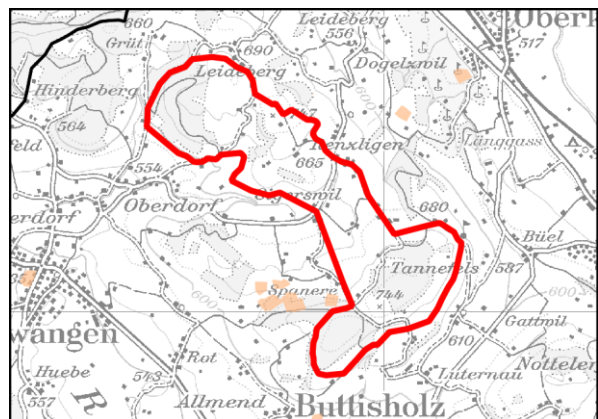

7 Stillgewässer, Seen

8 Fließgewässer



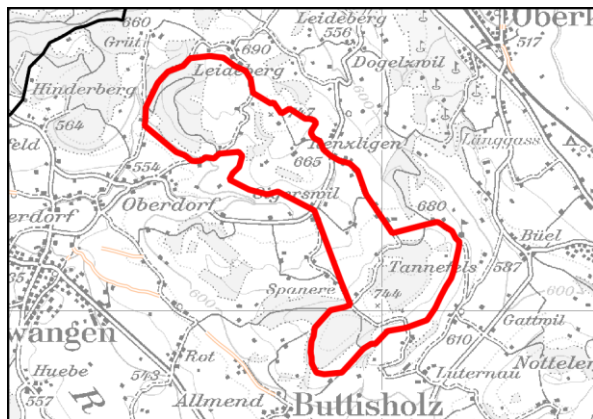
51 Bodenmessstationen von MeteoSchweiz (Swiss-MetNet)

20 Grundwasserschutzzonen S1 und S2



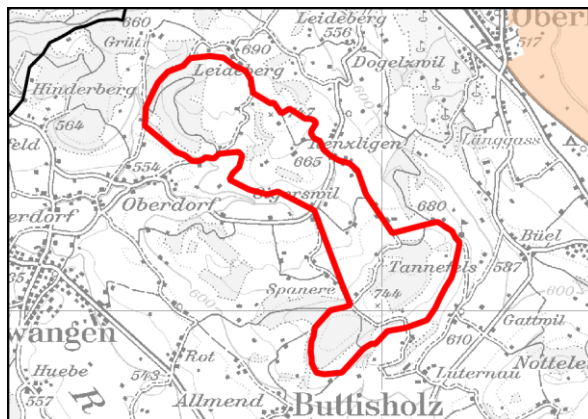
Kantonales Windenergiegebiet Nr. 5 Leideberg / Tannenfels / Bluemeberg, Fortsetzung

22 Bundesinventar der historischen Verkehrswege von nat. Bedeutung (IVS)



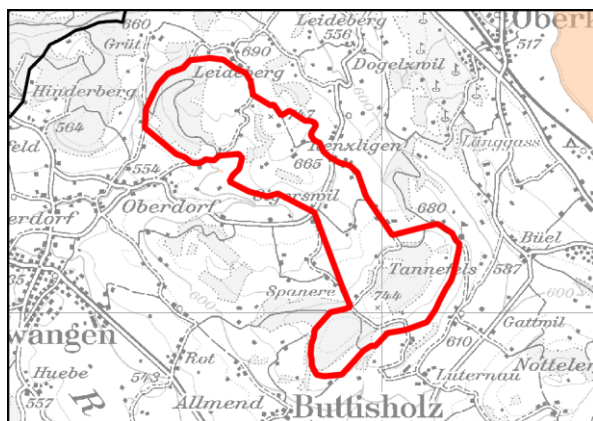
0 0.5 1 km

25 Naturschutz – kantonale Ebene (Schutzverordnungen)



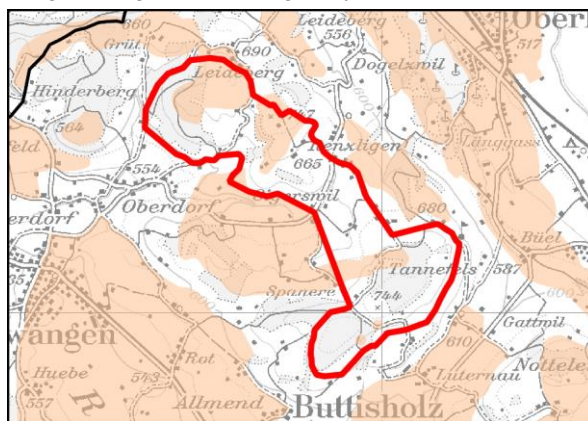
0 0.5 1 km

27 Naturschutz – kantonale Ebene (INR)



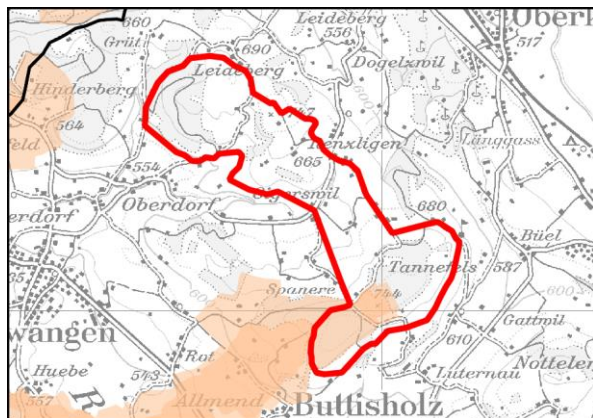
0 0.5 1 km

28 Landschaftsschutz – kantonale Ebene (geologisch – geomorpholog. Objekte)



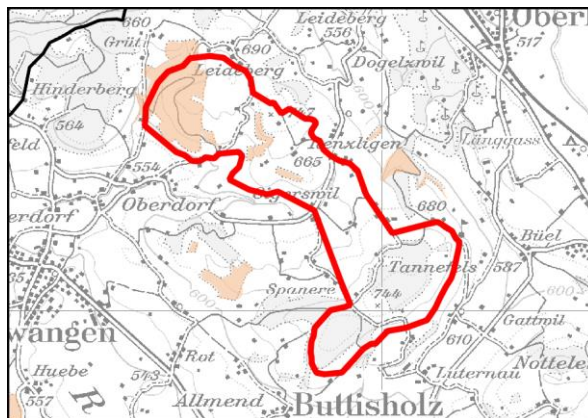
0 0.5 1 km

29 Wildtierschutz – kantonale Ebene (Wildtierkorridore)



0 0.5 1 km

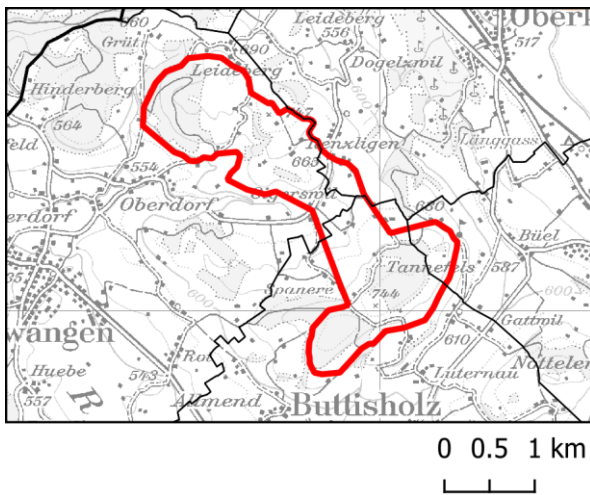
30 Wildtierschutz – kantonale Ebene (Wildlebensräume)



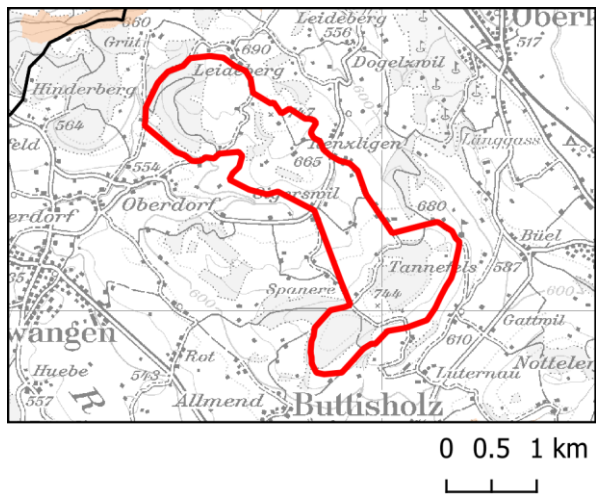
0 0.5 1 km



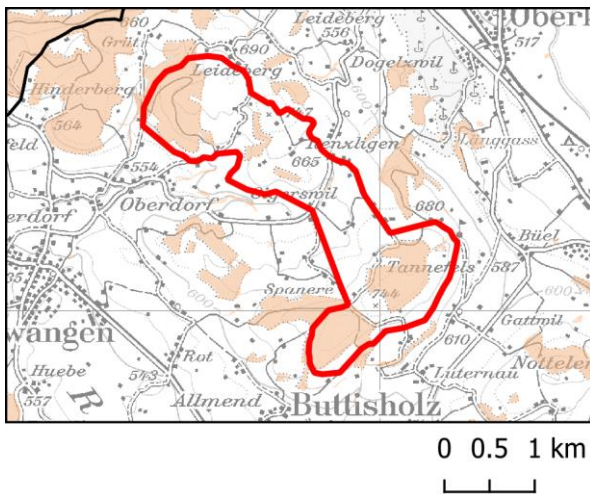
33 Brutvögel – Übrige Kategorien



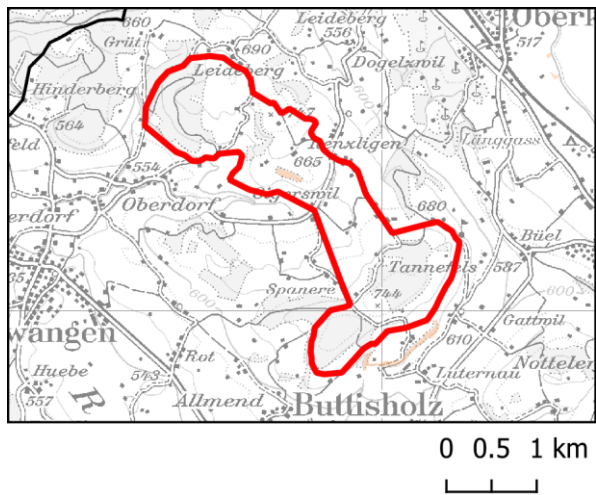
36 Wald (Schutzwald)



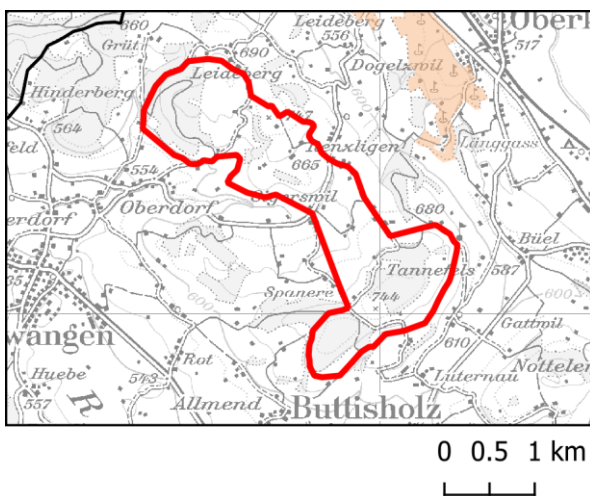
37 Wald (Seltene Waldgesellschaften)



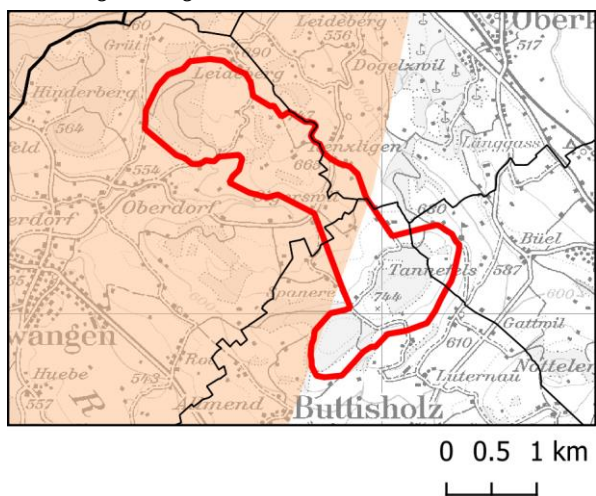
38 Wald (Naturvorrangfunktion)



39 Tourismus- und Freizeitanlagen

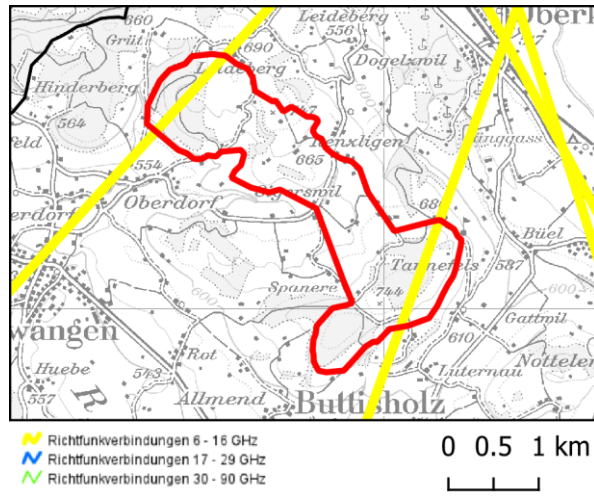


44 Zivile Flugsicherungsanlagen (CNS) – Kategorien orange und gelb

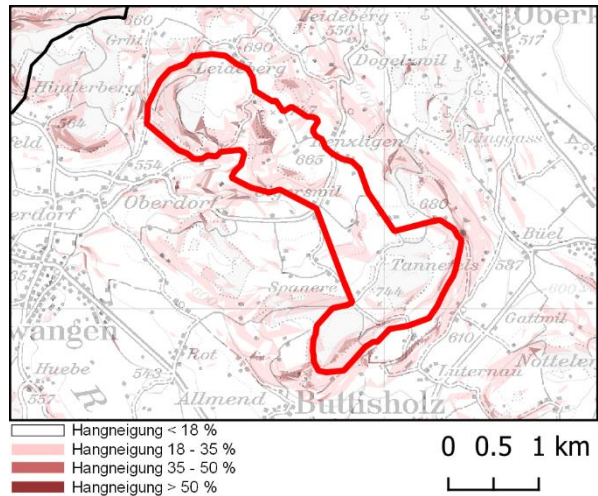


Kantonales Windenergiegebiet Nr. 5 Leidenberg / Tannenfels / Bluemeberg, Fortsetzung

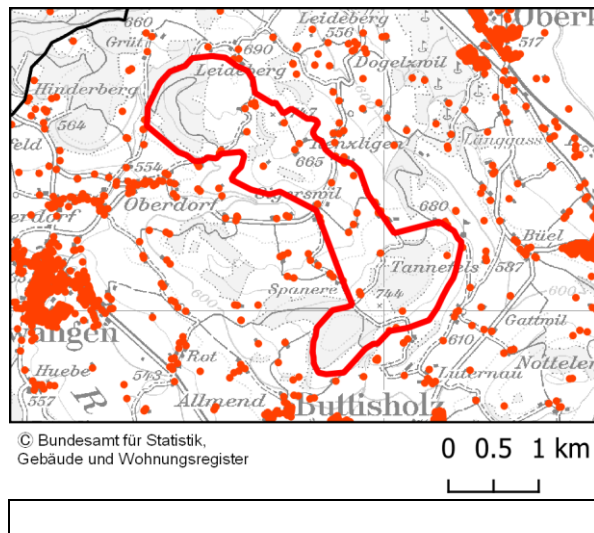
52 Zivile Richtfunkstrecken



53 Geländeneigung



54 Bewohnte Gebäude

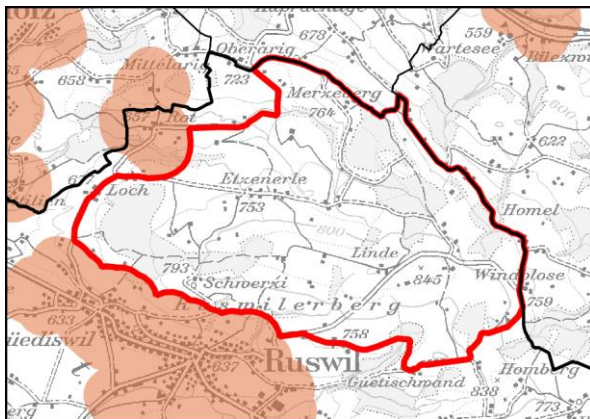


Kantonales Windenergiegebiet Nr. 6

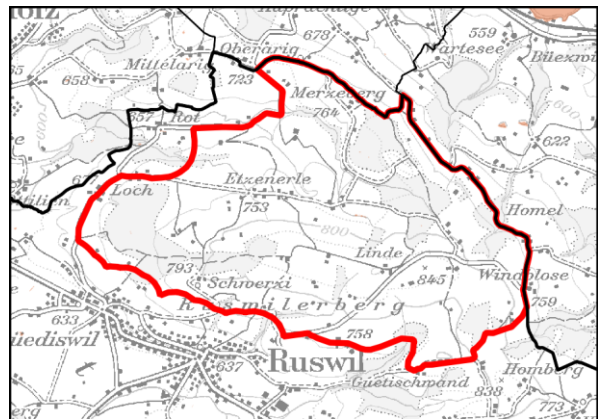
Ruswilerberg

2 Bauzonen (Puffer 300 m)

7 Stillgewässer, Seen



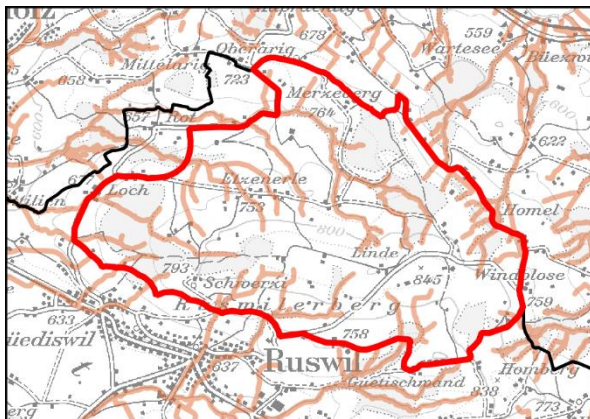
0 0.5 1 km



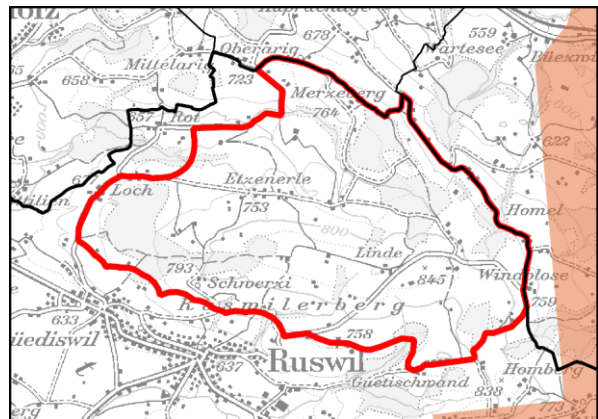
0 0.5 1 km

8 Fliessgewässer

46 Militärische Flugkorridore, VBS-Systeme, Militärflugplätze – Kategorie rot



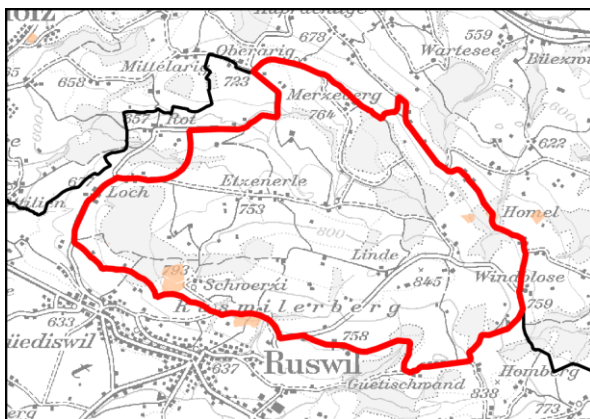
0 0.5 1 km



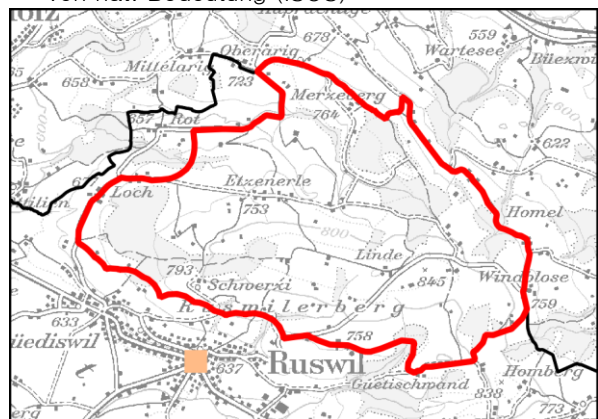
0 0.5 1 km

20 Grundwasserschutz zonen S1 und S2

21 Bundesinventar der schützenswerten Ortsbilder von nat. Bedeutung (ISOS)



0 0.5 1 km

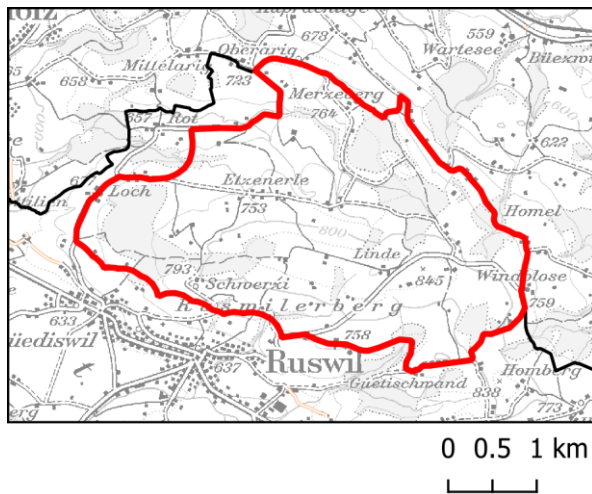


Umgebungsrichtung I  
der Ortschaft Ruswil

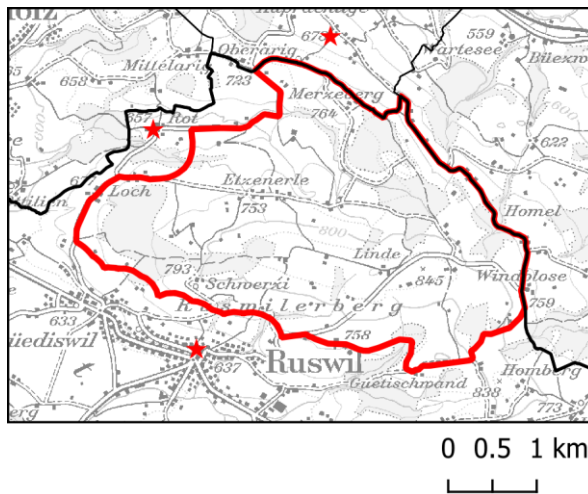
0 0.5 1 km

Kantonales Windenergiegebiet Nr. 6 Ruswilerberg / Nottelerberg / Windbloose, Fortsetzung

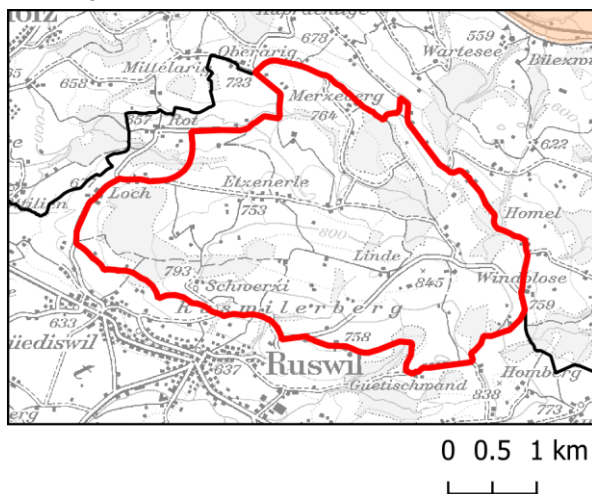
22 Bundesinventar der historischen Verkehrswege von nat. Bedeutung (IVS)



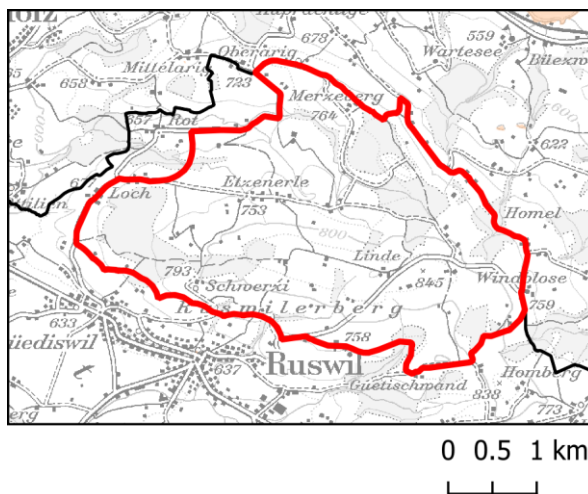
23 Kulturgüterschutzinventar



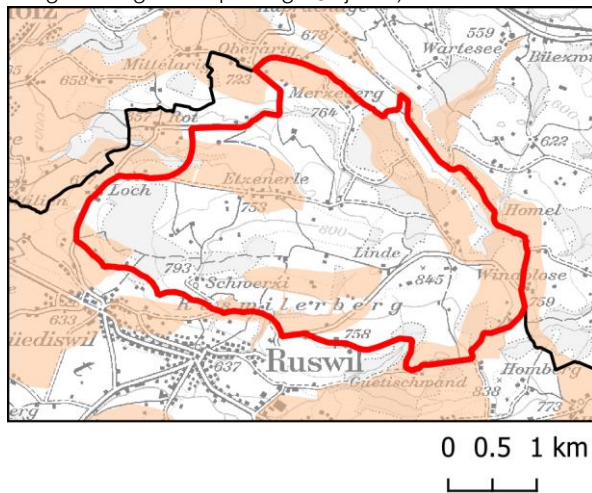
25 Naturschutz – kantonale Ebene (Schutzverordnungen)



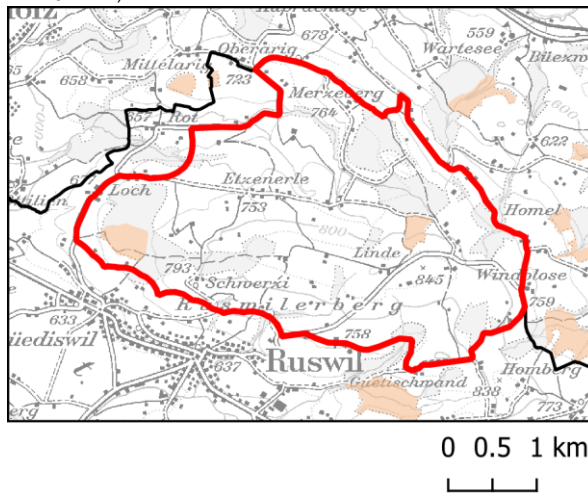
27 Naturschutz – kantonale Ebene (INR)



28 Landschaftsschutz – kantonale Ebene (geologisch – geomorpholog. Objekte)

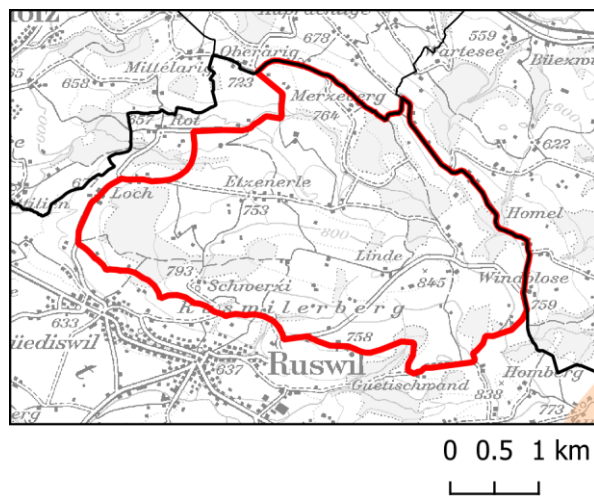


30 Wildtierschutz – kantonale Ebene (Wildlebensräume)

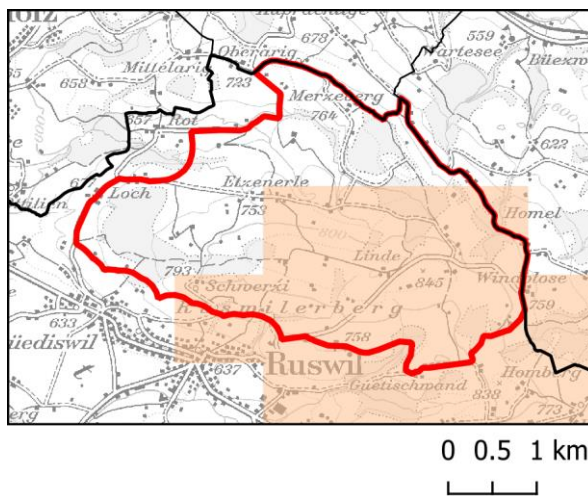


Kantonales Windenergiegebiet Nr. 6 Ruswilerberg / Nottelerberg / Windblose, Fortsetzung

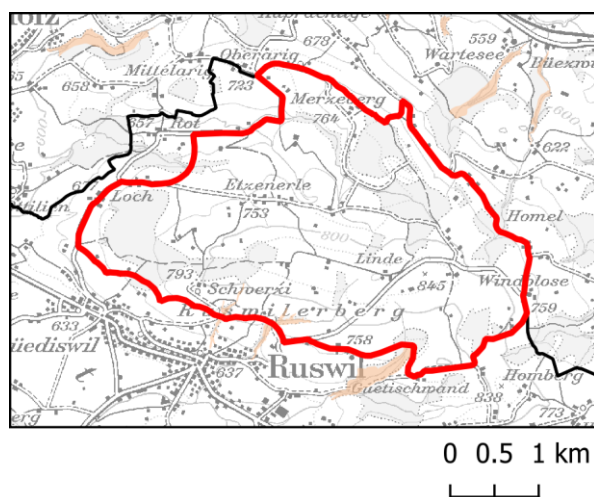
33 Brutvögel – Übrige Kategorien



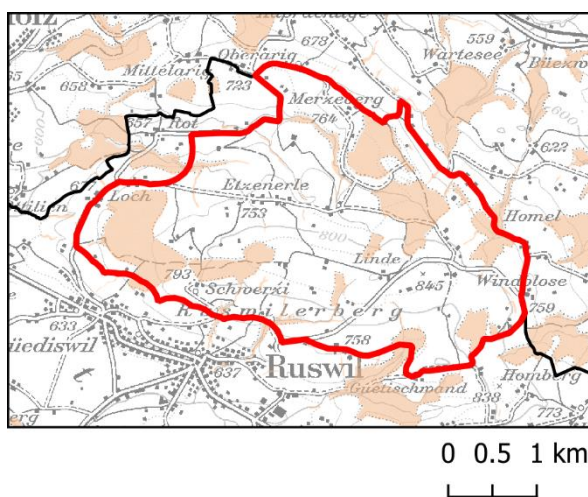
35 Kleinvogelzug – Übrige Kategorien



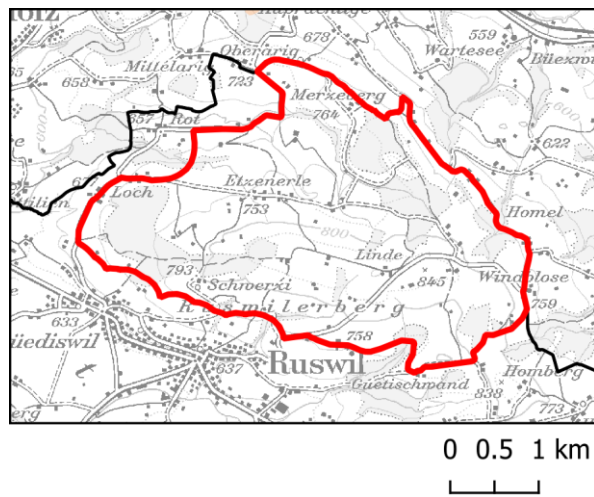
36 Wald (Schutzwald)



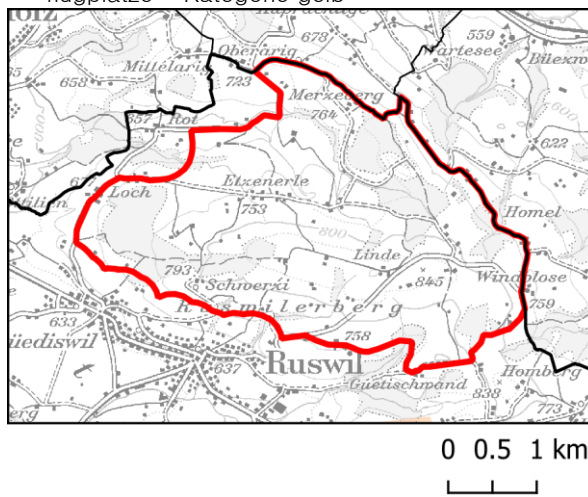
37 Wald (Seltene Waldgesellschaften)



38 Wald (Naturvorrangfunktion)

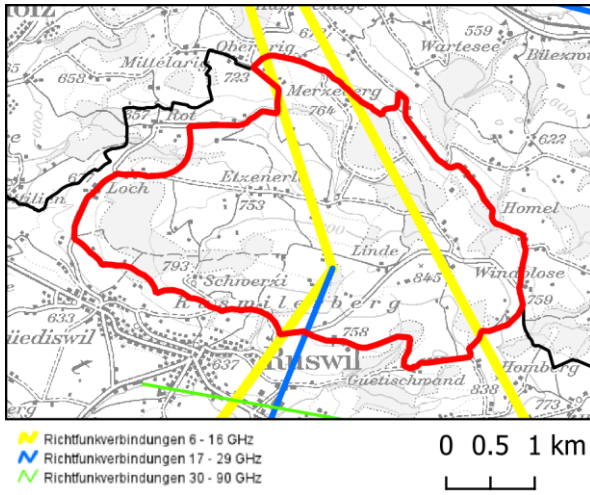


47 Militärische Flugkorridore, VBS-Systeme, Militärflugplätze – Kategorie gelb

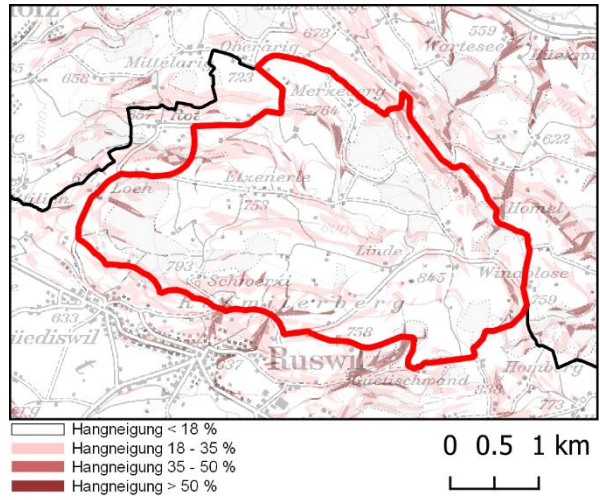


Kantonales Windenergiegebiet Nr. 6 Ruswilerberg / Nottelerberg / Windblöse, Fortsetzung

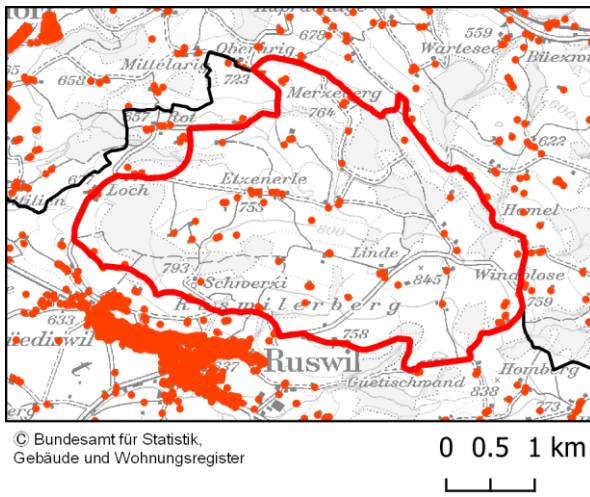
52 Zivile Richtfunkstrecken



53 Geländeneigung



54 Bewohnte Gebäude

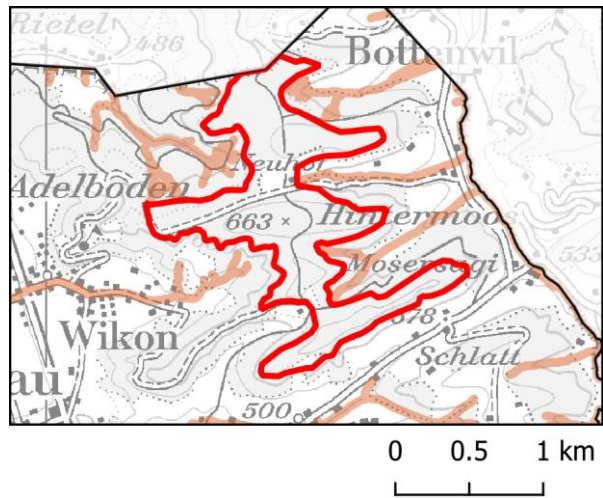
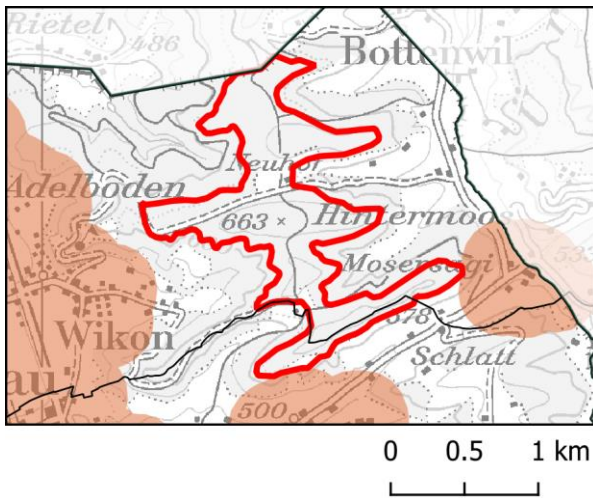


Kantonales Windenergiegebiet Nr. 7

Riedwald / Buechwald

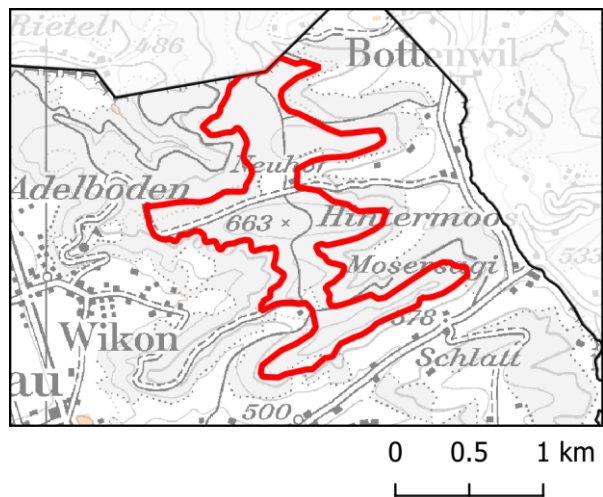
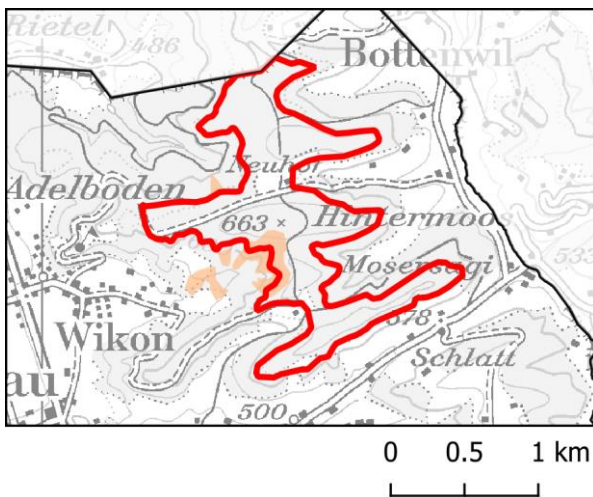
2 Bauzonen (Puffer 300 m)

8 Fliessgewässer



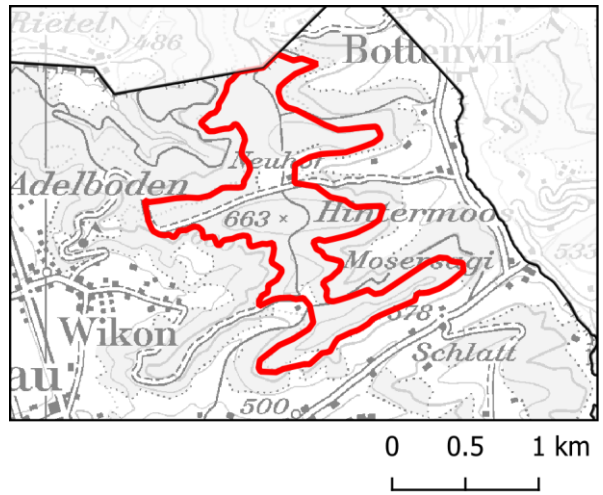
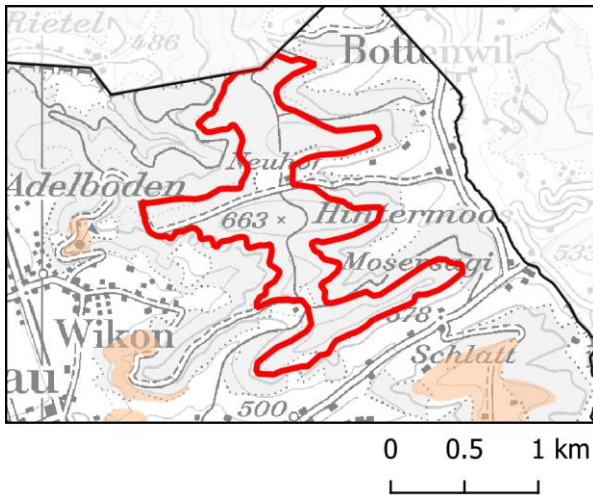
20 Grundwasserschutz zonen S1 und S2

27 Naturschutz – kantonale Ebene (INR)



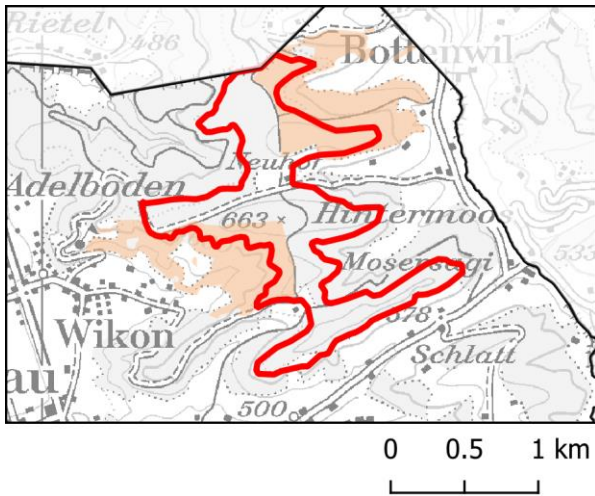
28 Landschaftsschutz – kantonale Ebene (geologisch – geomorpholog. Objekte)

29 Wildtierschutz – kantonale Ebene (Wildtierkorridore)

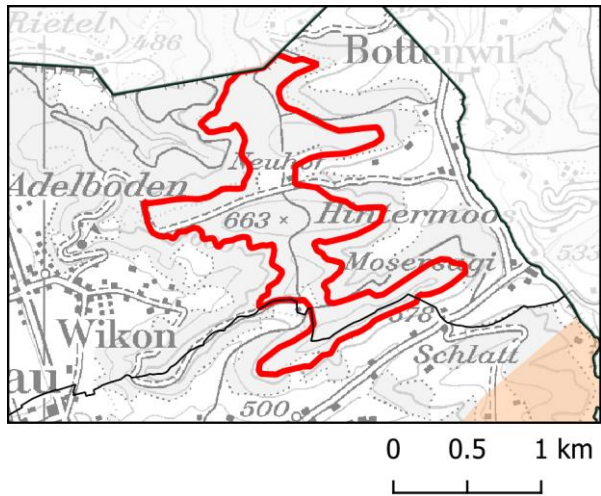


Kantonales Windenergiegebiet Nr. 7 Riedwald / Buechwald, Fortsetzung

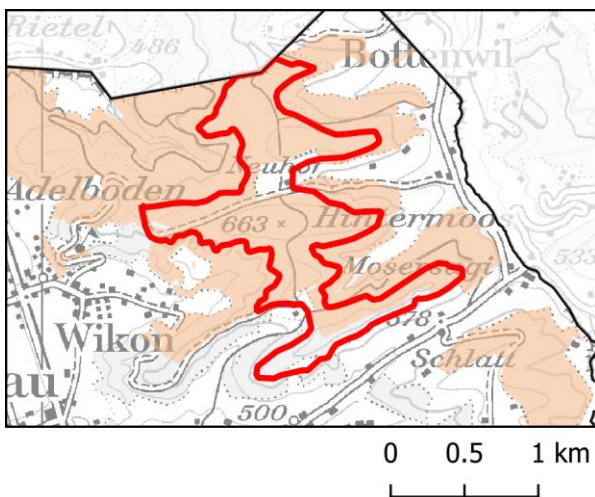
30 Wildtierschutz – kantonale Ebene (Wildlebensräume)



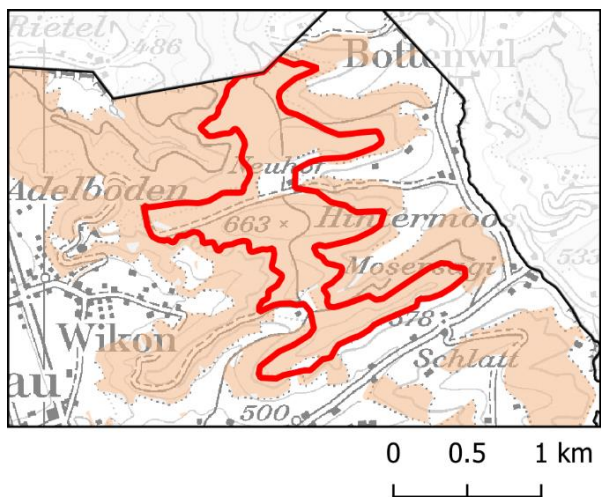
33 Brutvögel – Übrige Kategorien



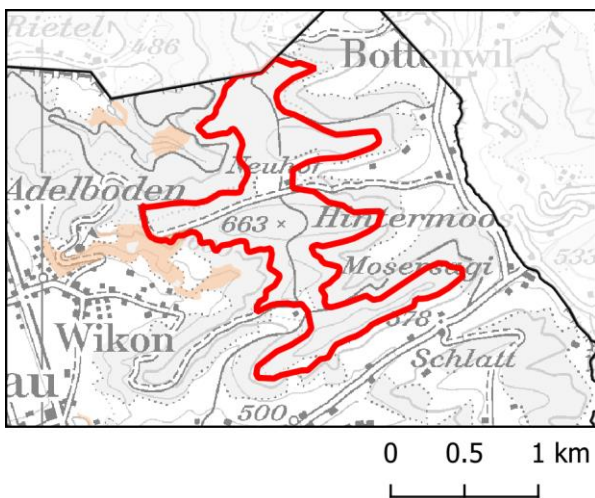
36 Wald (Schutzwald)



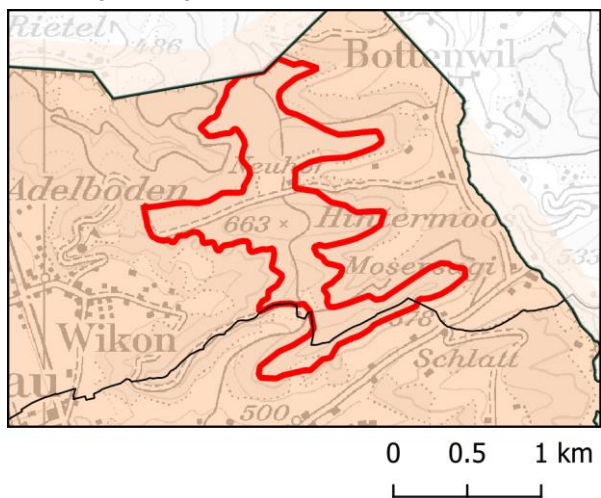
37 Wald (Seltene Waldgesellschaften)



38 Wald (Naturvorrangfunktion)



44 Zivile Flugsicherungsanlagen (CNS) – Kategorien orange und gelb

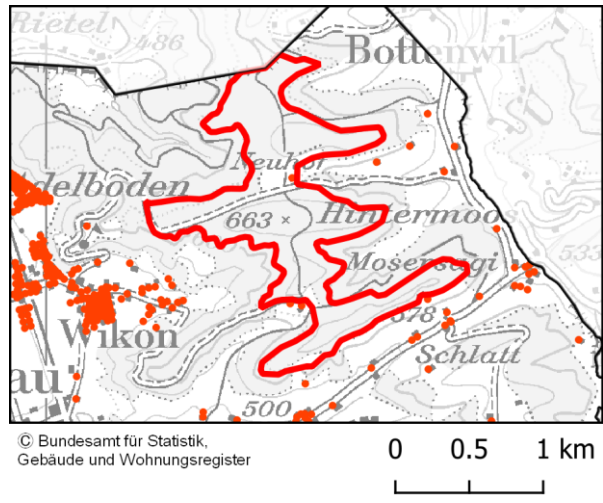
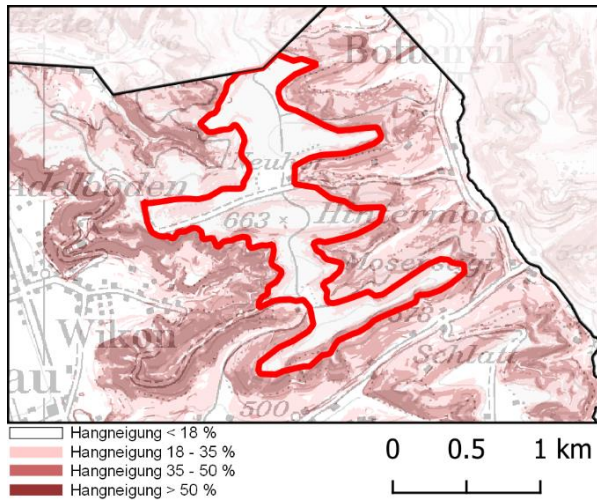




Kantonales Windenergiegebiet Nr. 7 Riedwald / Buechwald, Fortsetzung

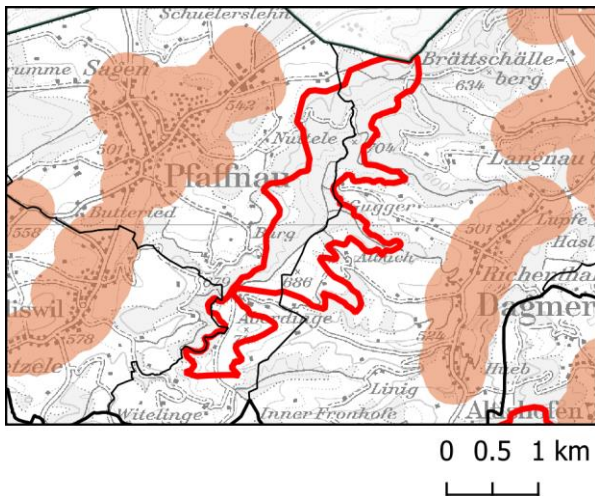
53 Geländeneigung

54 Bewohnte Gebäude

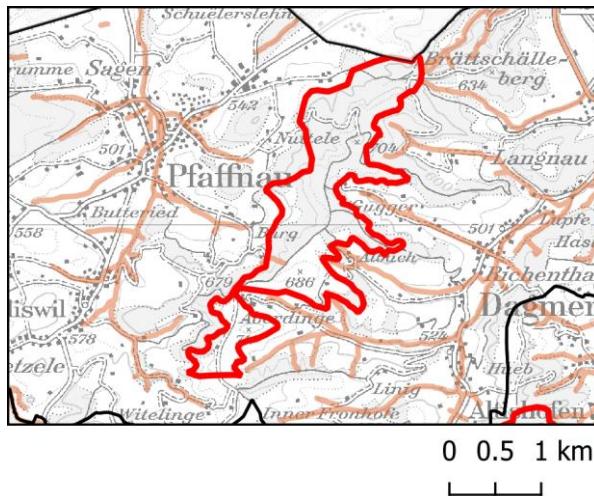


### Kantonales Windenergiegebiet Nr. 8 Äberdingerhöchi / Burgwald / Langnauerwald

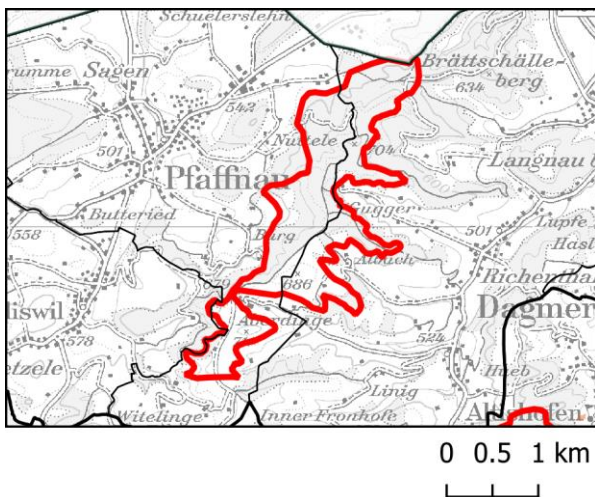
2 Bauzonen (Puffer 300 m)



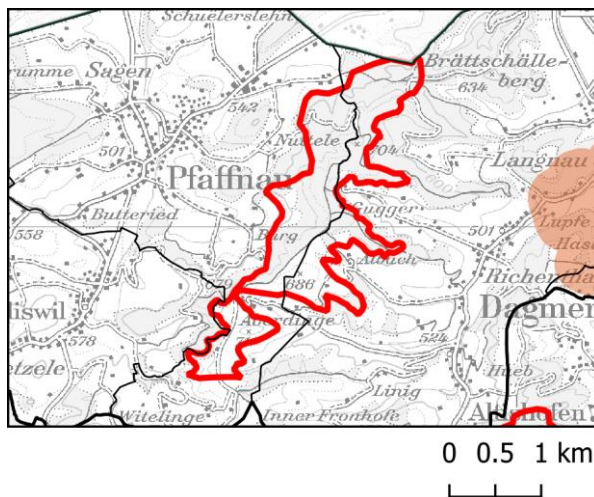
8 Fliessgewässer



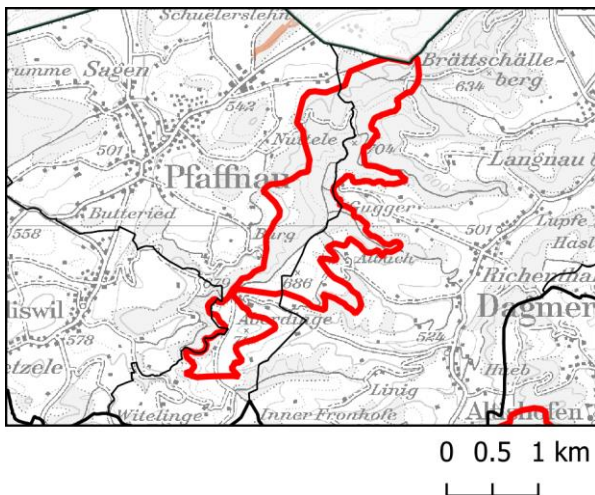
11 Bundesinventar der Amphibienlaichgebiete



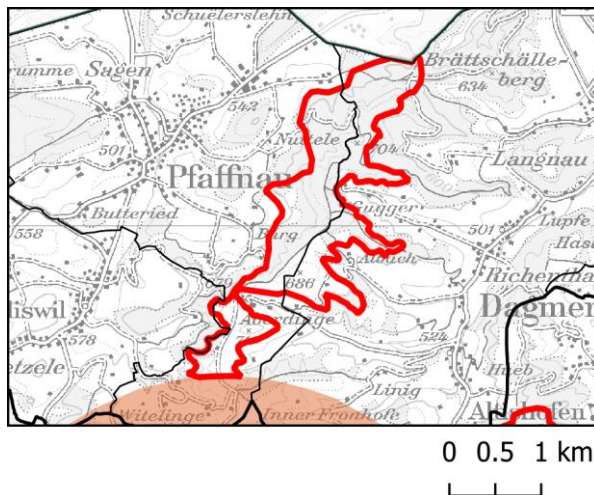
13 Wildtierpassagen von Nationalstrassen, Wildtierkorridore von überregionaler Bedeutung (Puffer 300 m)



17 Waldreservate



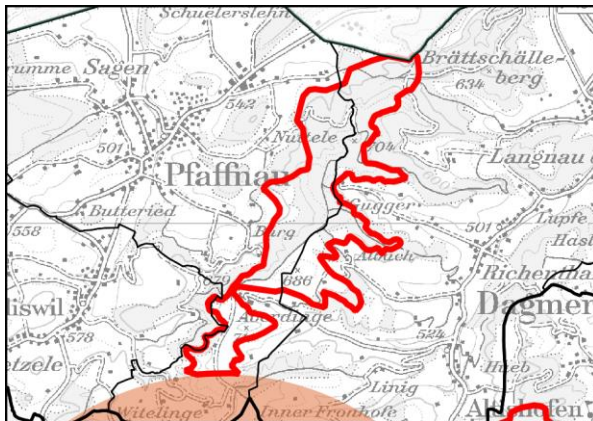
43 Zivile Flugsicherungsanlagen (CNS) – Kategorie rot



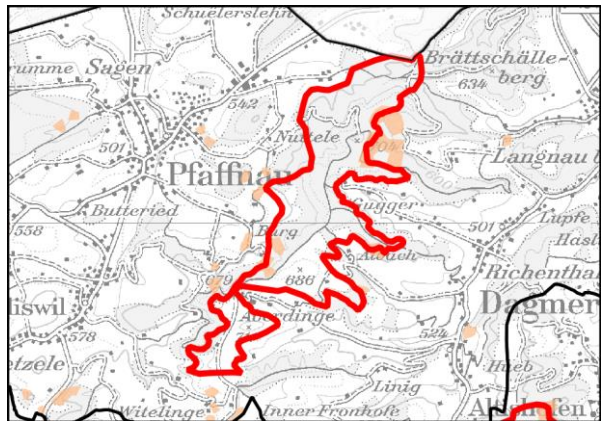
Kantonales Windenergiegebiet Nr. 8 Äberdingerhöchi / Burgwald / Langnauerwald, Fortsetzung

46 Militärische Flugkorridore, VBS-Systeme, Militärflugplätze – Kategorie rot

20 Grundwasserschutzzonen S1 und S2



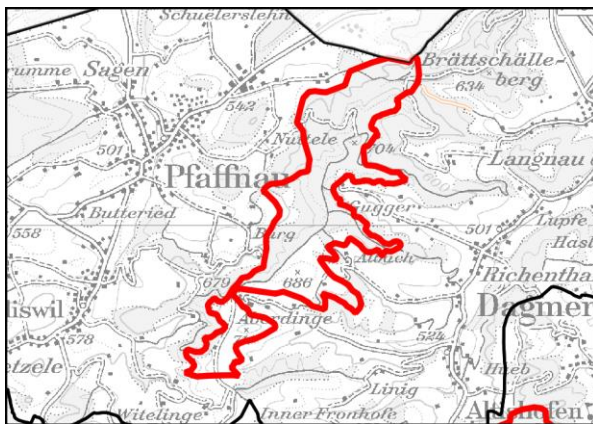
0 0.5 1 km



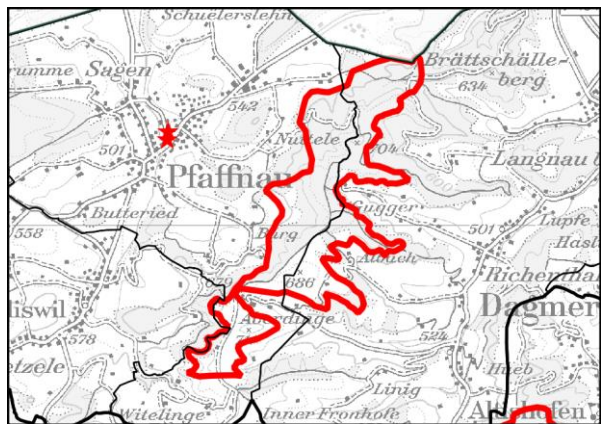
0 0.5 1 km

22 Bundesinventar der historischen Verkehrswege von nat. Bedeutung (IVS)

23 Kulturgüterschutzinventar



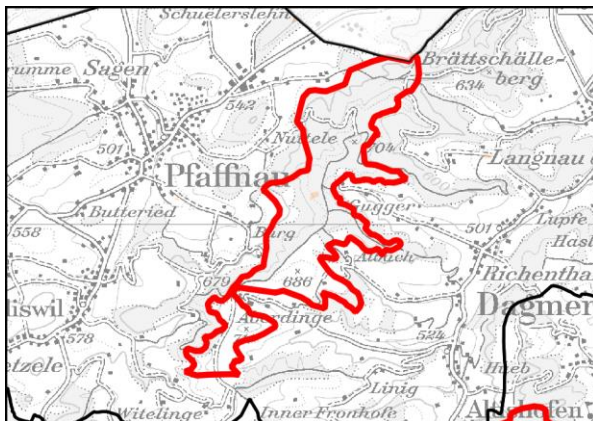
0 0.5 1 km



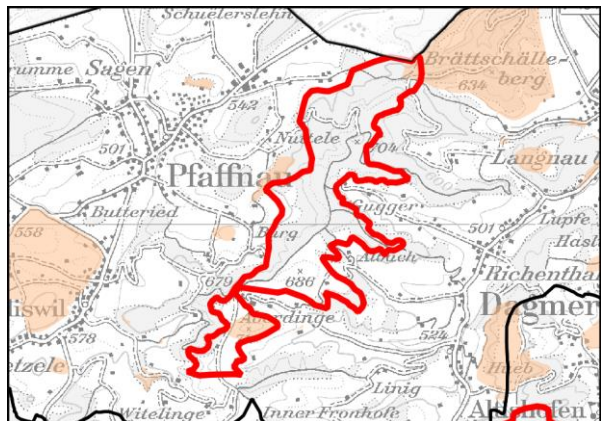
0 0.5 1 km

27 Naturschutz – kantonale Ebene (INR)

28 Landschaftsschutz – kantonale Ebene (geologisch – geomorpholog. Objekte)



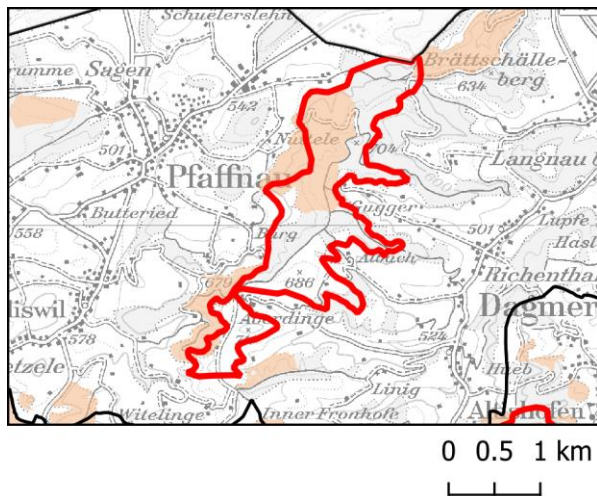
0 0.5 1 km



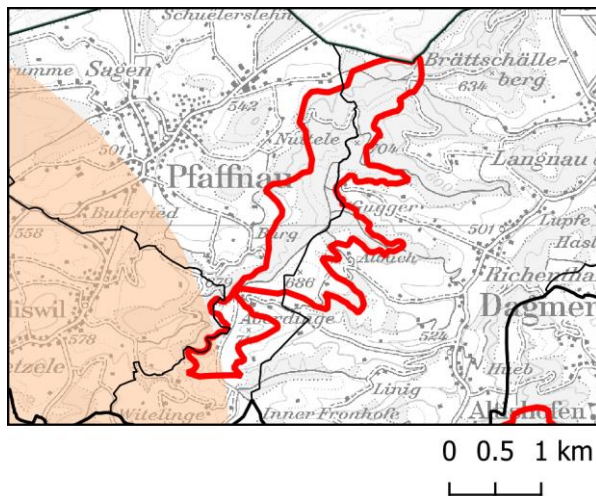
0 0.5 1 km

Kantonales Windenergiegebiet Nr. 8 Äberdingerhöchi / Burgwald / Langnauerwald, Fortsetzung

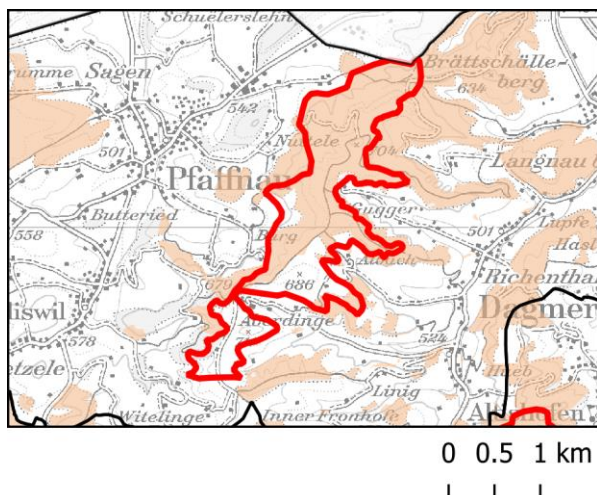
30 Wildtierschutz – kantonale Ebene (Wildlebensräume)



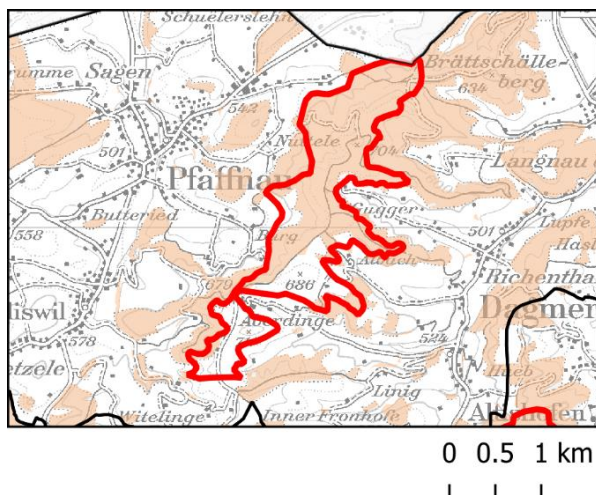
33 Brutvögel – Übrige Kategorien



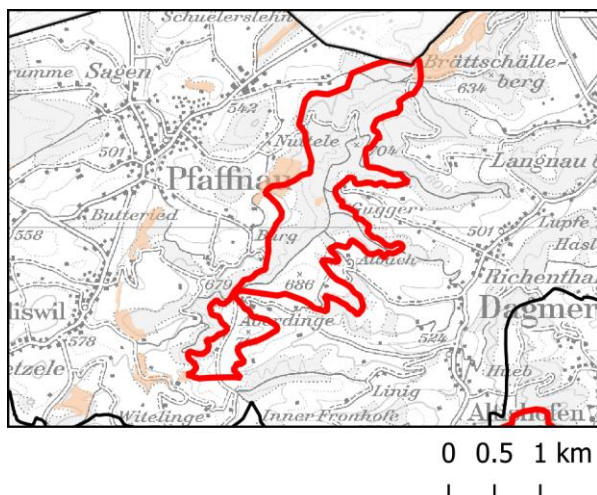
36 Wald (Schutzwald)



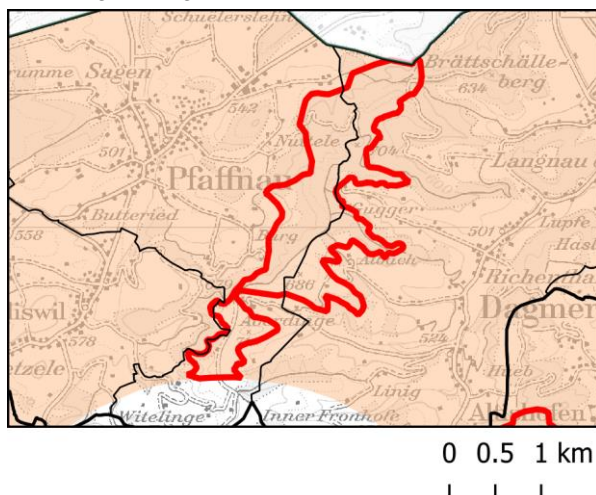
37 Wald (Seltene Waldgesellschaften)



38 Wald (Naturvorrangfunktion)

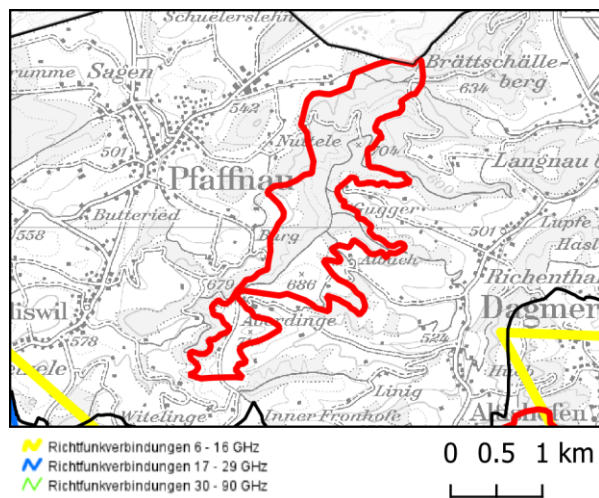


44 Zivile Flugsicherungsanlagen (CNS) – Kategorien orange und gelb

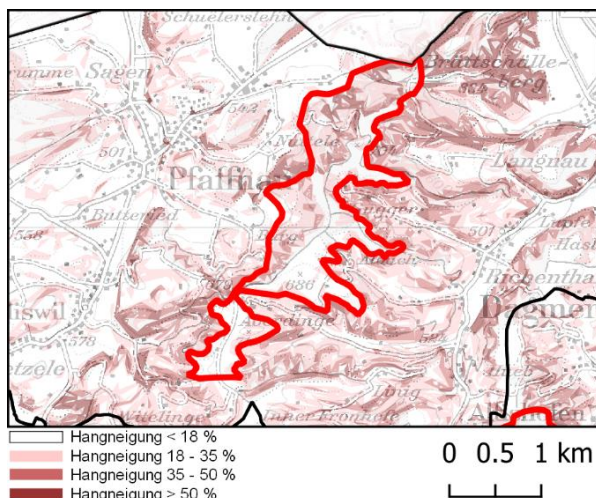


Kantonales Windenergiegebiet Nr. 8 Äberdingerhöchi / Burgwald / Langnauerwald, Fortsetzung

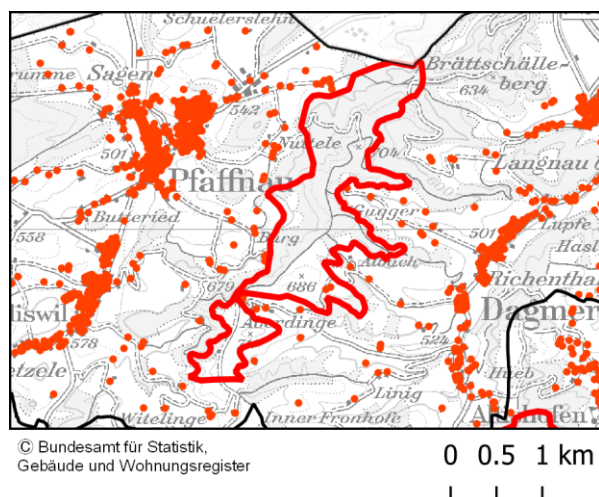
52 Zivile Richtfunkstrecken



53 Geländeneigung



54 Bewohnte Gebäude

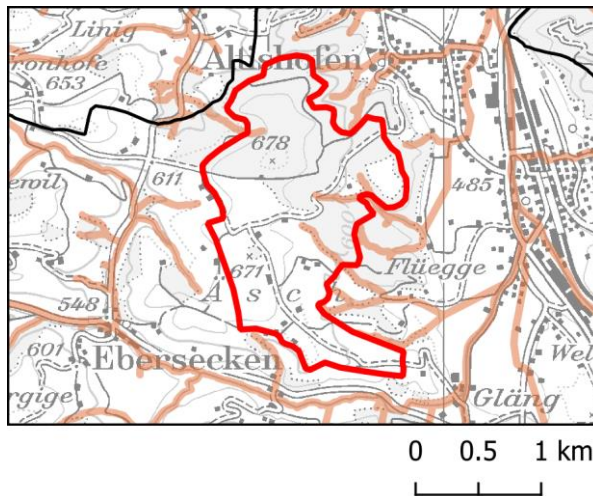
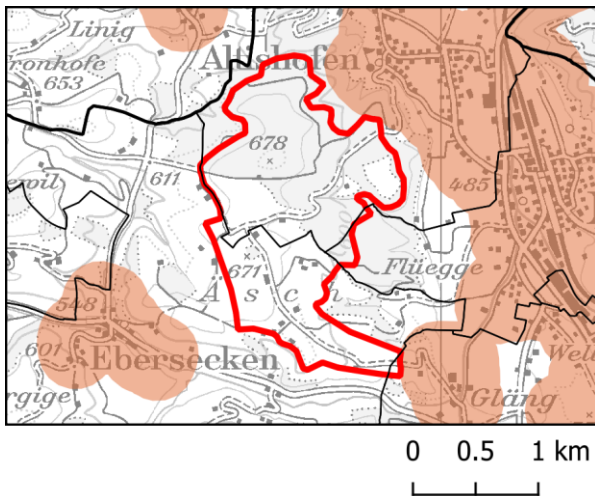


Kantonales Windenergiegebiet Nr. 9

Äsch / Altishoferwald

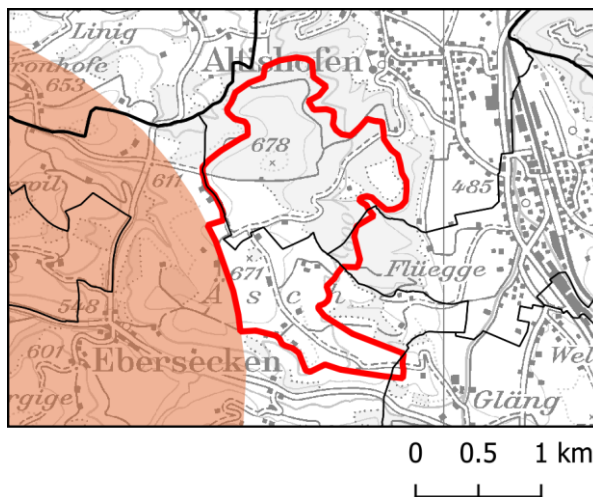
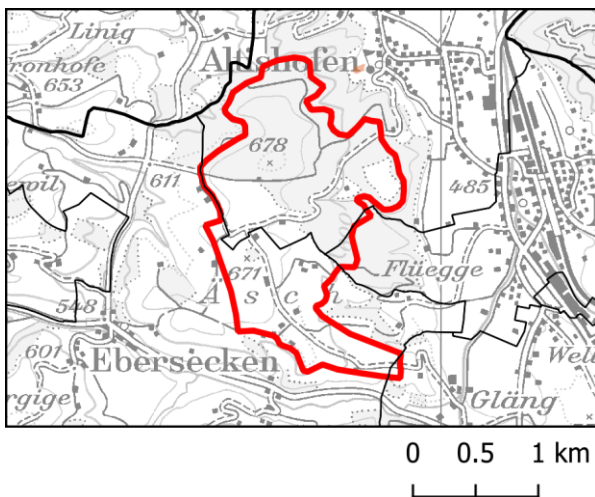
2 Bauzonen (Puffer 300 m)

8 Fließgewässer



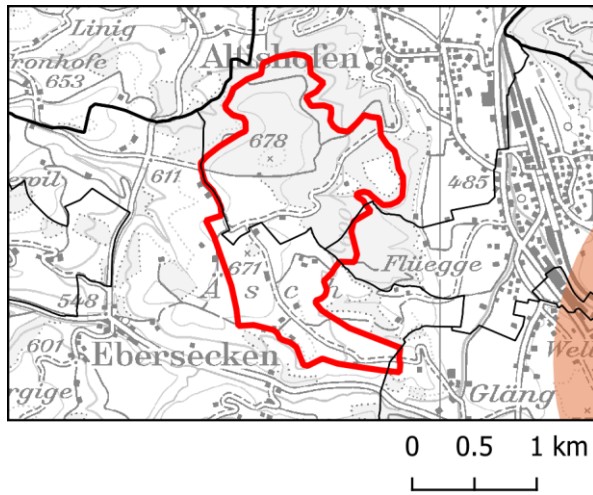
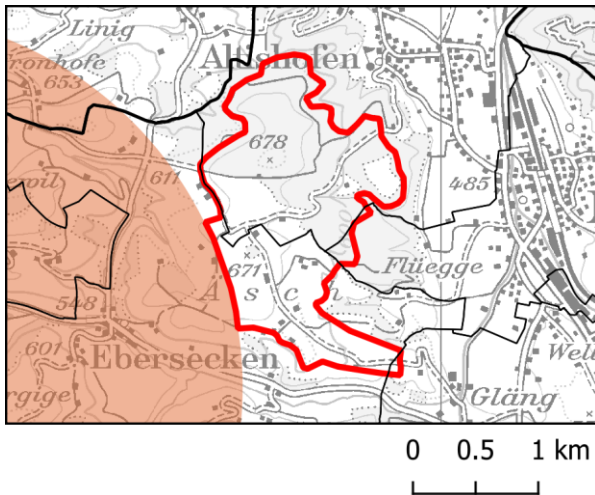
11 Bundesinventar der Amphibienlaichgebiete

43 Zivile Flugsicherungsanlagen (CNS) – Kategorie rot



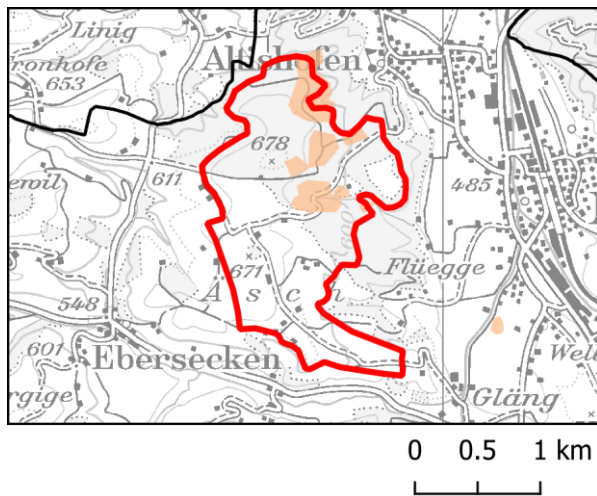
46 Militärische Flugkorridore, VBS-Systeme, Militärflugplätze – Kategorie rot

51 Bodenmessstationen von MeteoSchweiz (Swiss-MetNet)

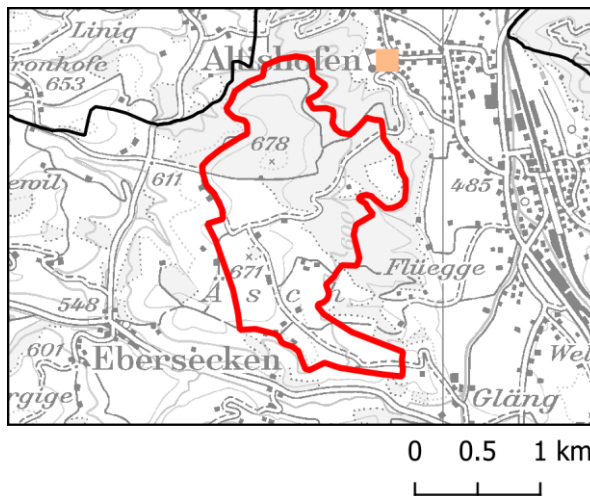


Kantonales Windenergiegebiet Nr. 9 Äsch / Altishoferwald, Fortsetzung

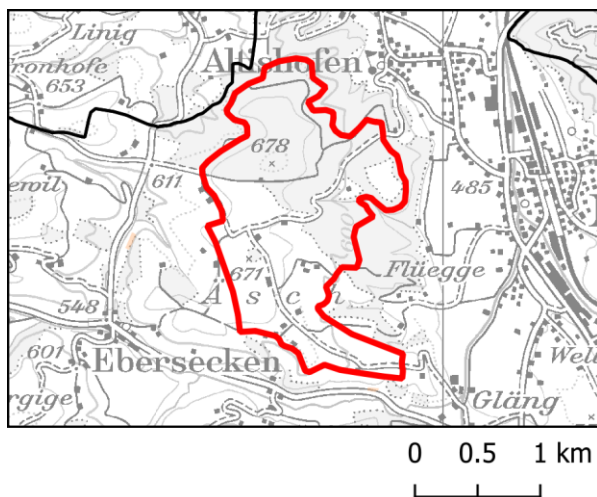
20 Grundwasserschutzzonen S1 und S2



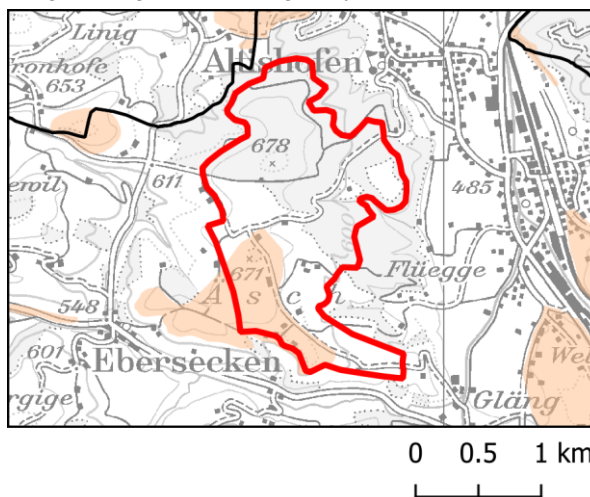
21 Bundesinventar der schützenswerten Ortsbilder von nat. Bedeutung (ISOS)



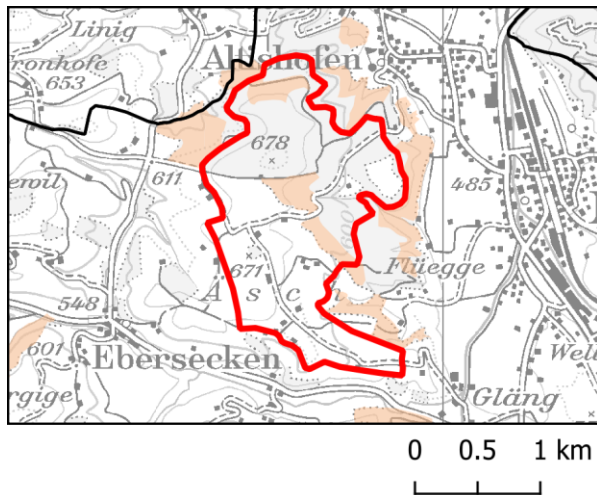
27 Naturschutz – kantonale Ebene (INR)



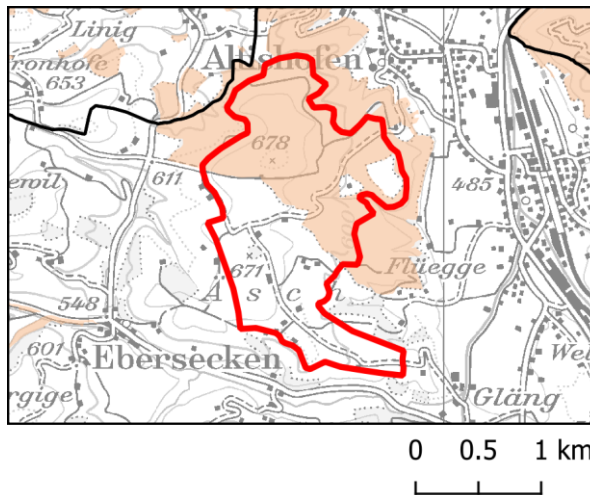
28 Landschaftsschutz – kantonale Ebene (geologisch – geomorpholog. Objekte)



30 Wildtierschutz – kantonale Ebene (Wildlebensräume)

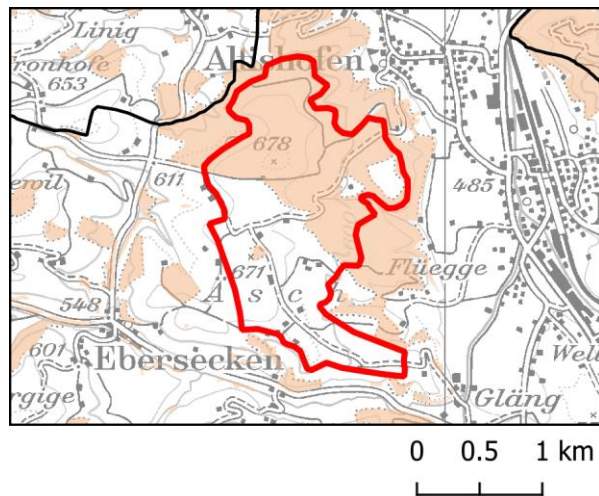


36 Wald (Schutzwald)

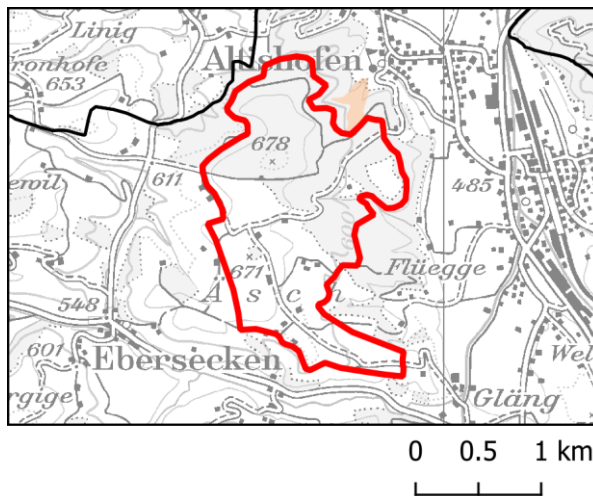


Kantonales Windenergiegebiet Nr. 9 Äsch / Altishoferwald, Fortsetzung

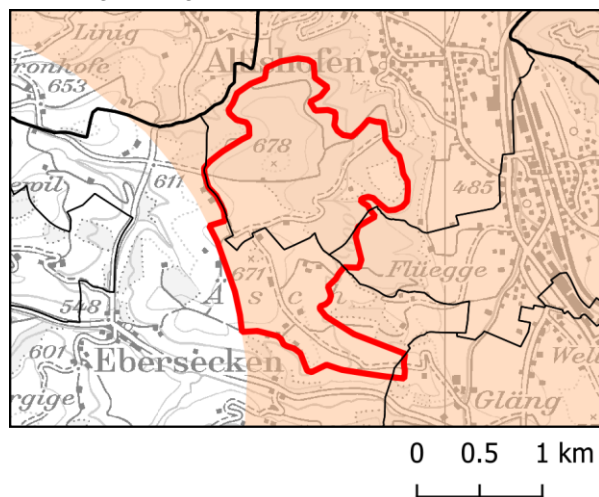
37 Wald (Seltene Waldgesellschaften)



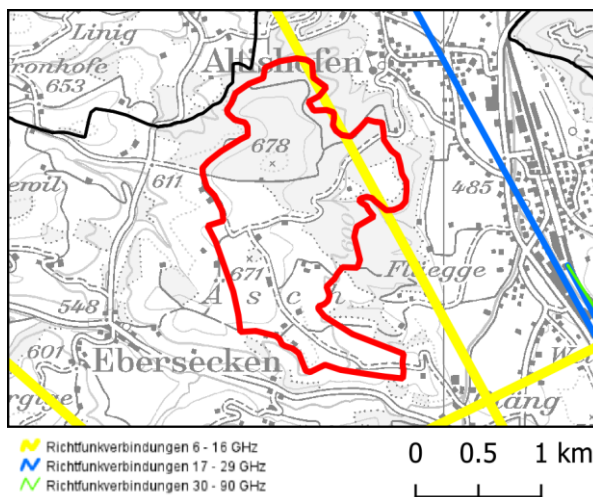
38 Wald (Naturvorrangfunktion)



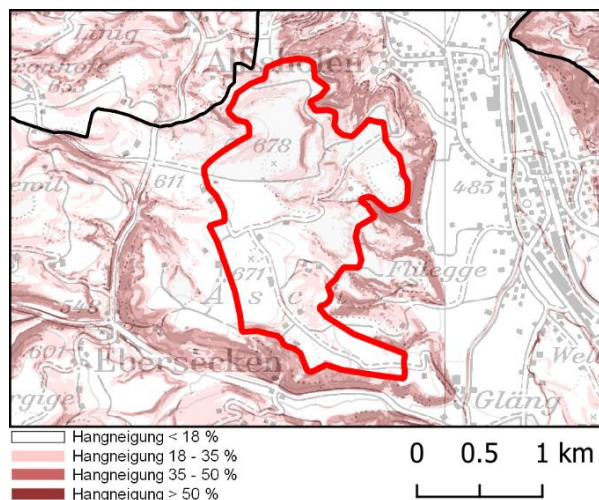
44 Zivile Flugsicherungsanlagen (CNS) – Kategorien orange und gelb



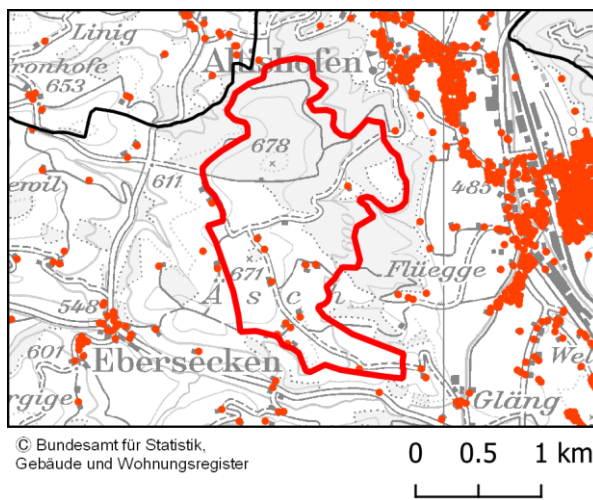
52 Zivile Richtfunkstrecken



53 Geländeneigung



54 Bewohnte Gebäude



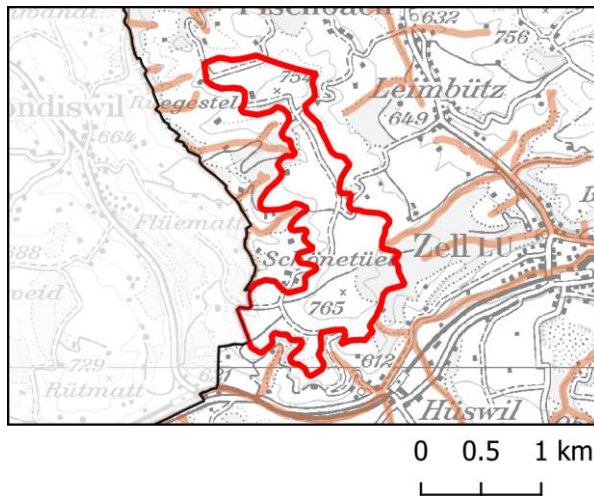
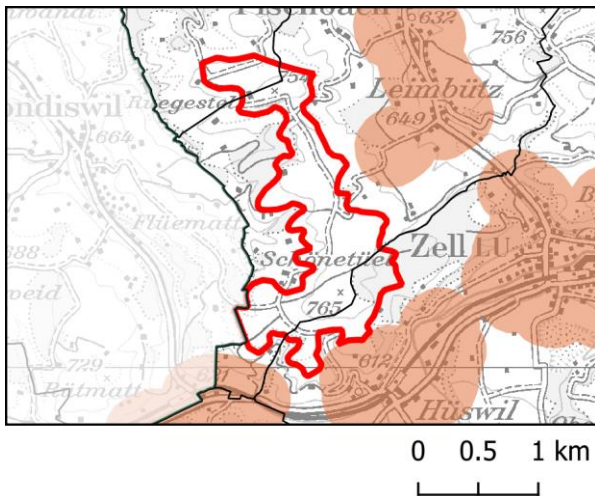


### Kantonales Windenergiegebiet Nr. 10

### Schönetüel / Schwandmatt

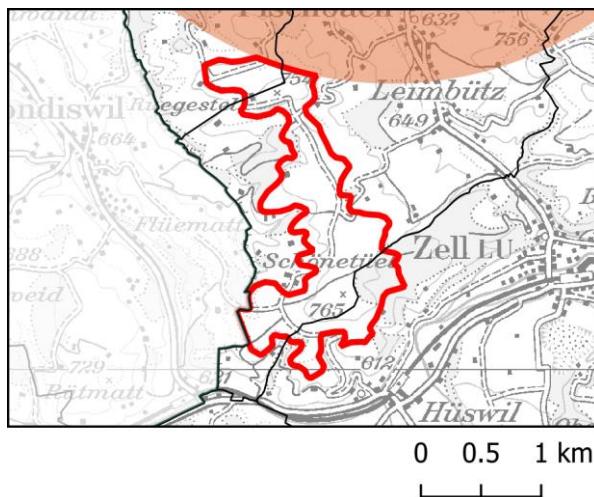
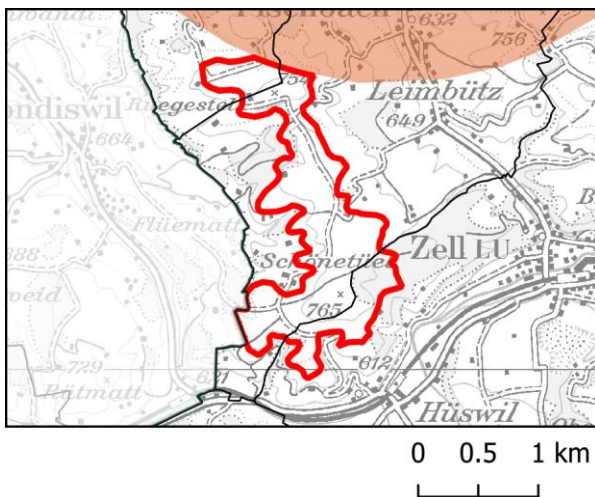
2 Bauzonen (Puffer 300 m)

8 Fliessgewässer



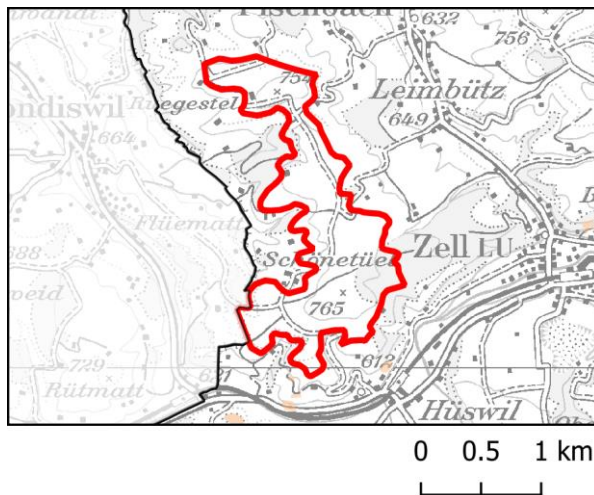
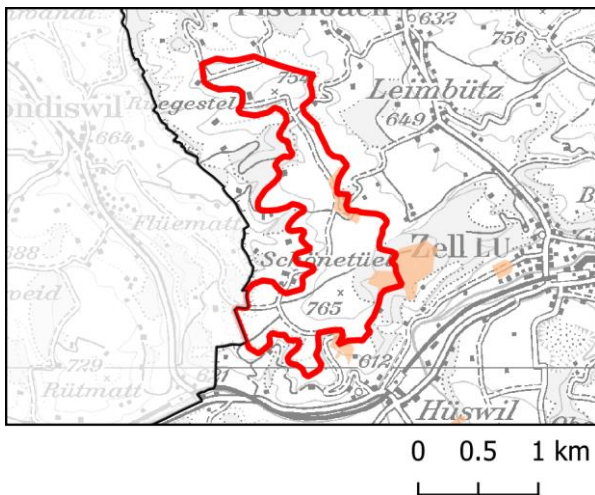
43 Zivile Flugsicherungsanlagen (CNS) – Kategorie rot

46 Militärische Flugkorridore, VBS-Systeme, Militärflugplätze – Kategorie rot



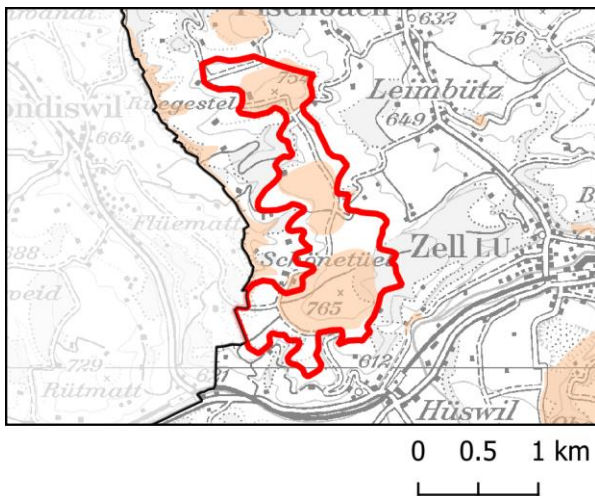
20 Grundwasserschutzzonen S1 und S2

27 Naturschutz – kantonale Ebene (INR)

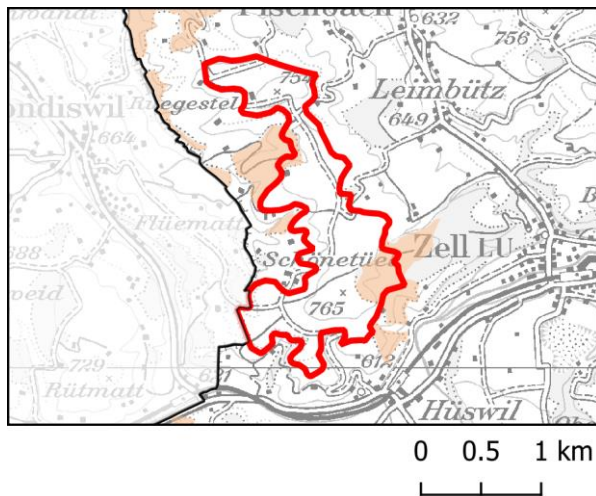


Kantonales Windenergiegebiet Nr. 10 Schönetüel / Schwandmatt

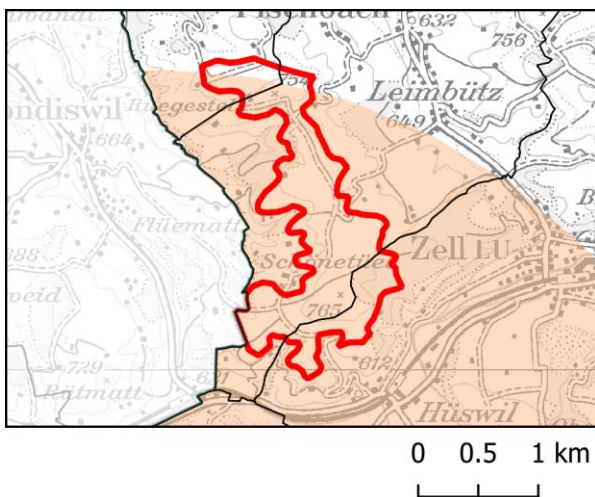
28 Landschaftsschutz – kantonale Ebene (geologisch – geomorpholog. Objekte)



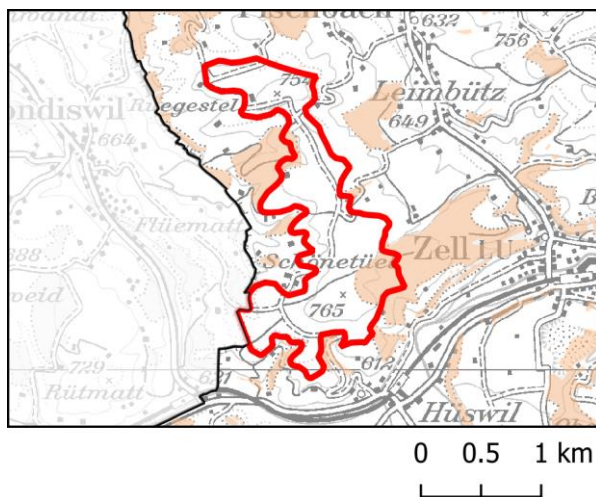
30 Wildtierschutz – kantonale Ebene (Wildlebensräume)



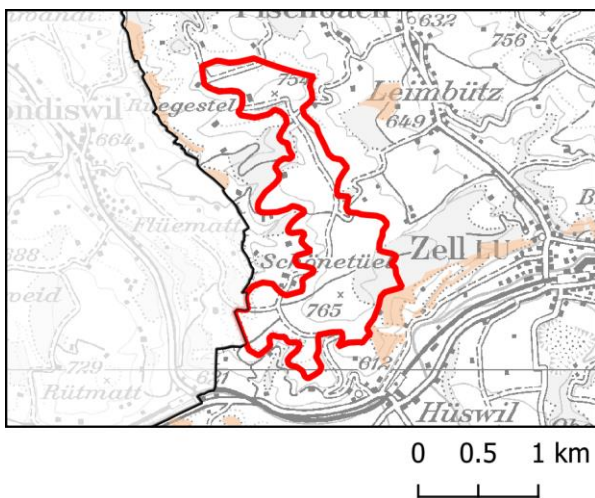
33 Brutvögel – Übrige Kategorien



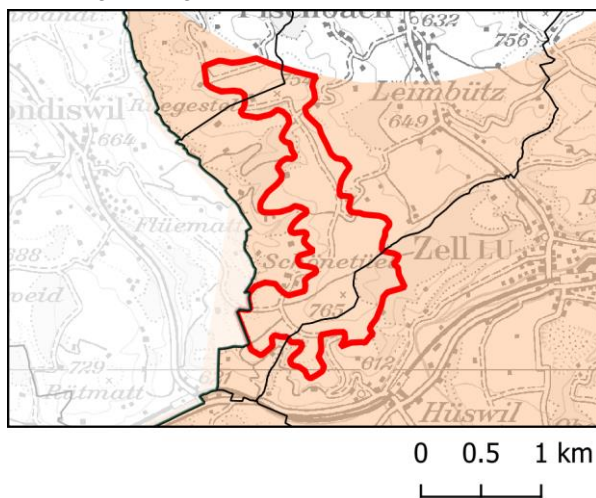
37 Wald (Seltene Waldgesellschaften)



38 Wald (Naturvorrangfunktion)

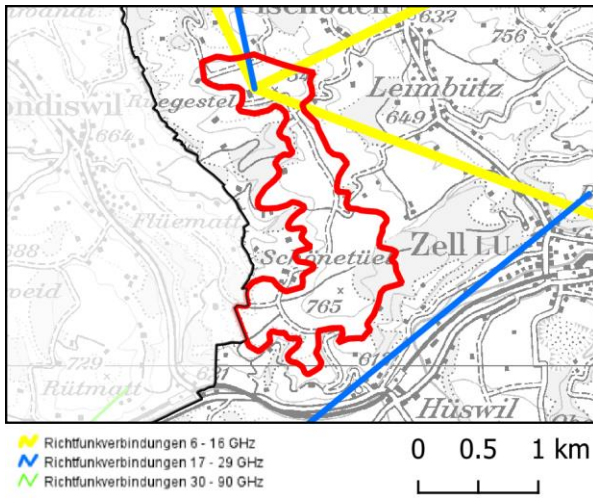


44 Zivile Flugsicherungsanlagen (CNS) – Kategorien orange und gelb

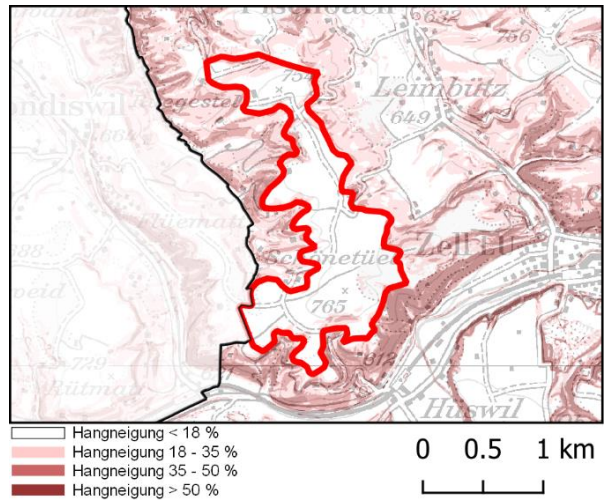


Kantonales Windenergiegebiet Nr. 10 Schönetüel / Schwandmatt

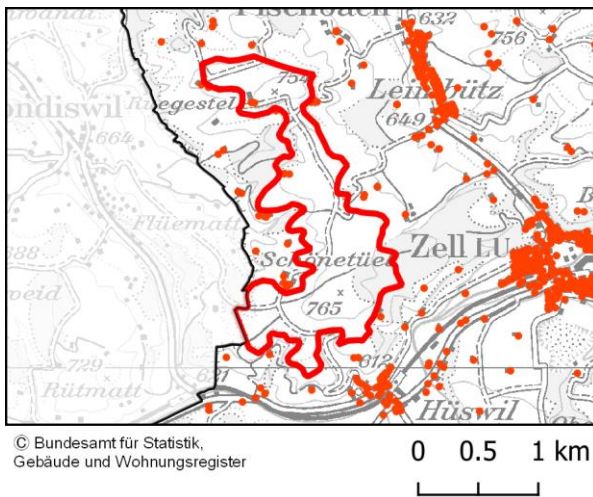
52 Zivile Richtfunkstrecken



53 Geländeneigung



54 Bewohnte Gebäude

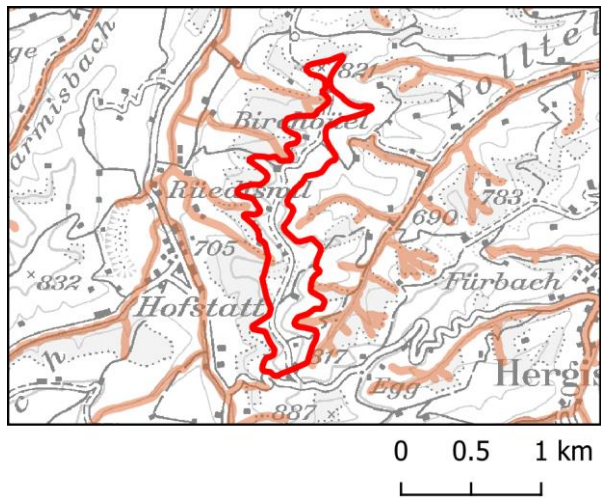
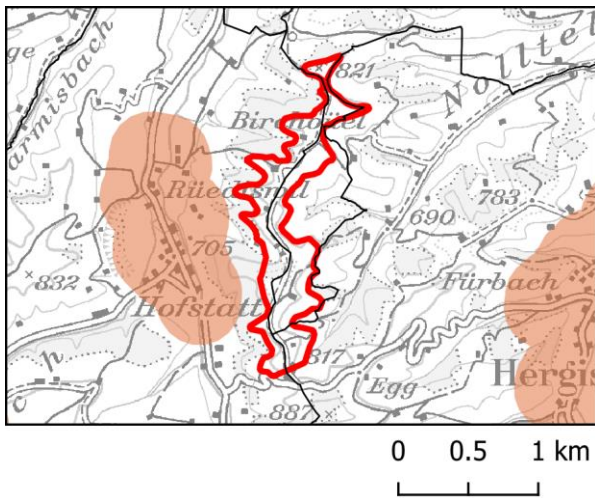


Kantonales Windenergiegebiet Nr. 12

Birchbühl / Fluegütsch

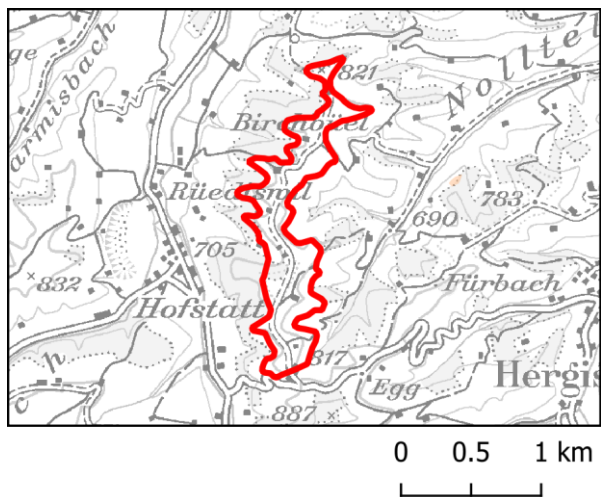
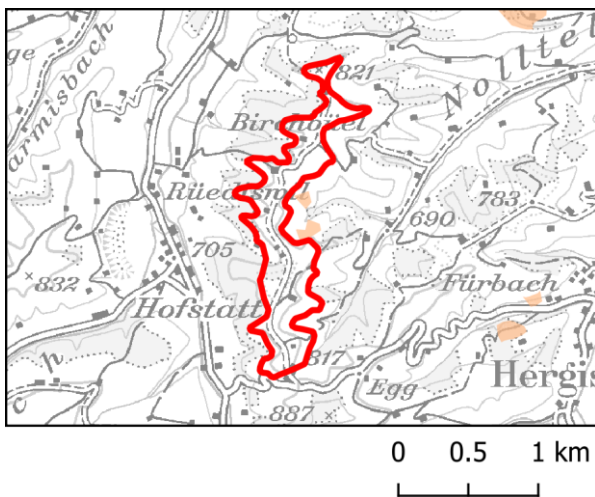
2 Bauzonen (Puffer 300 m)

8 Fließgewässer



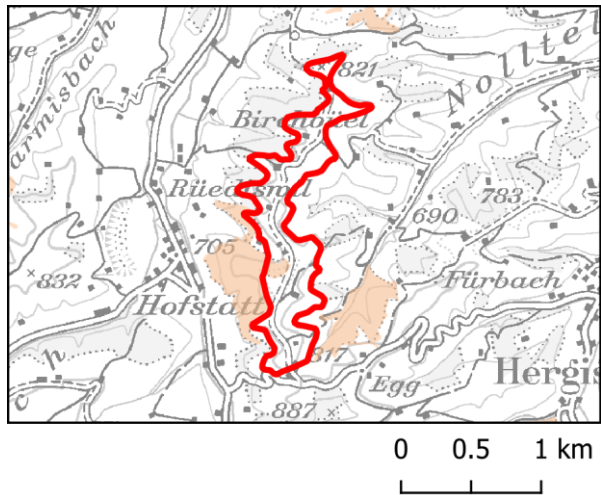
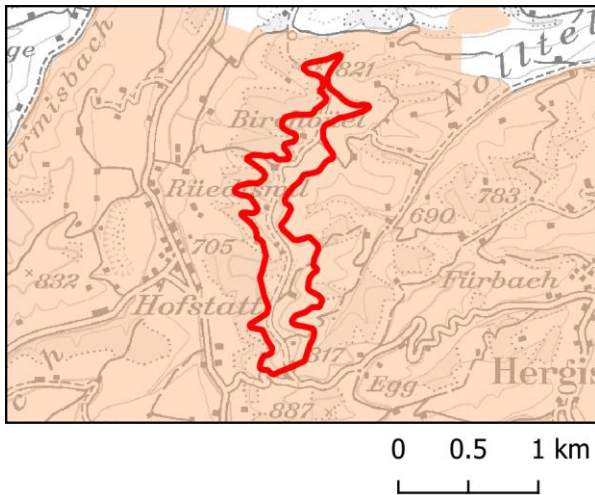
20 Grundwasserschutz zonen S1 und S2

27 Naturschutz – kantonale Ebene (INR)



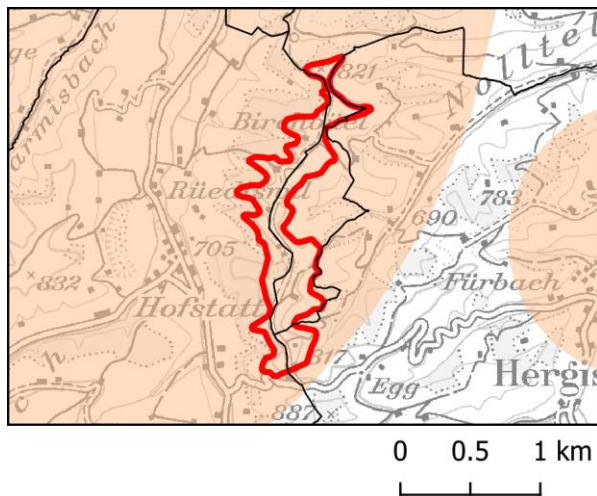
28 Landschaftsschutz – kantonale Ebene (geologisch – geomorpholog. Objekte)

30 Wildtierschutz – kantonale Ebene (Wildlebensräume)

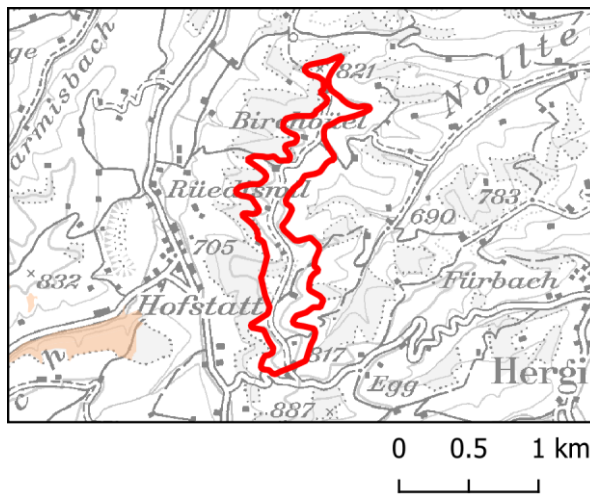


Kantonales Windenergiegebiet Nr. 12 Birchbühl / Fluegütsch, Fortsetzung

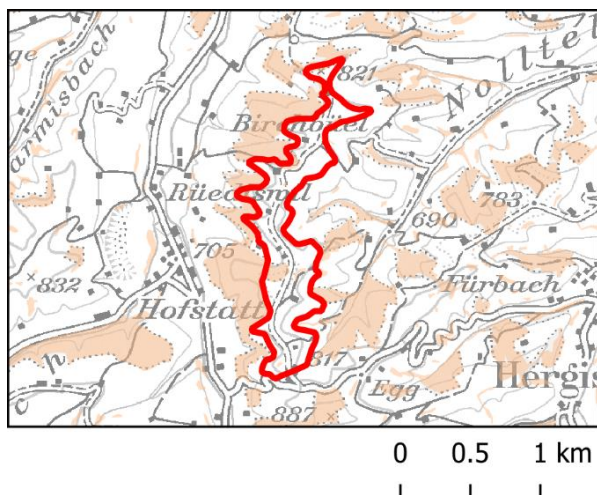
33 Brutvögel – Übrige Kategorien



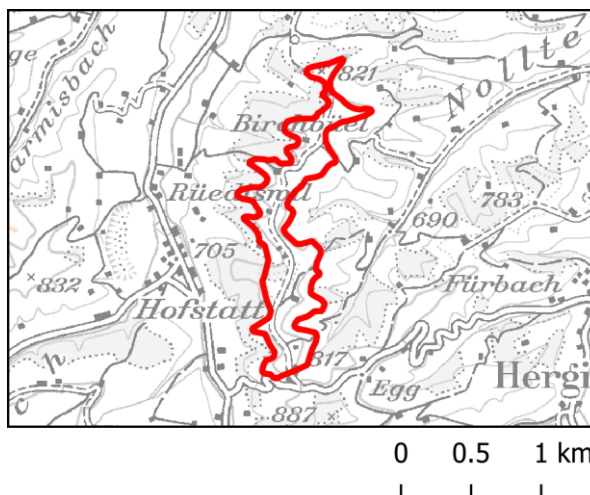
36 Wald (Schutzwald)



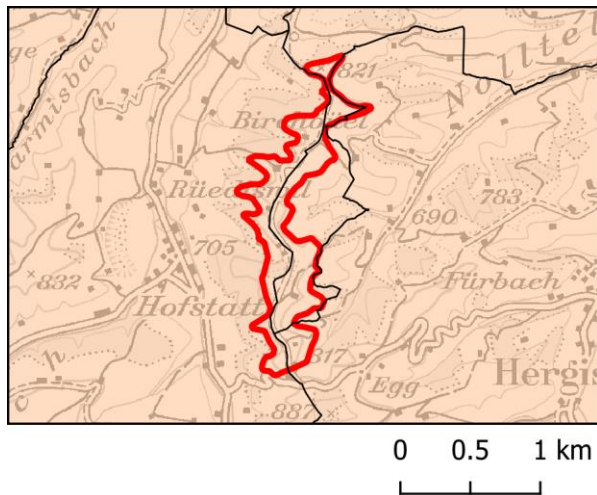
37 Wald (Seltene Waldgesellschaften)



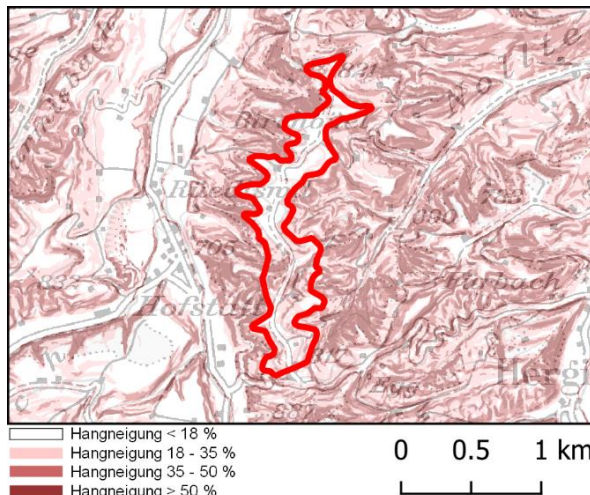
38 Wald (Naturvorrangfunktion)



44 Zivile Flugsicherungsanlagen (CNS) – Kategorien orange und gelb

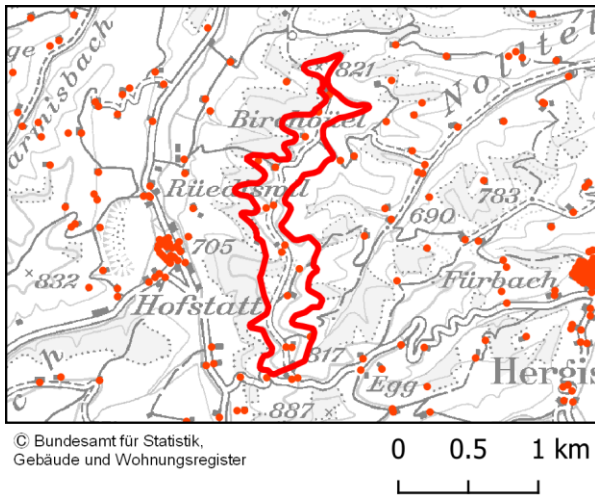


53 Geländeneigung



*Kantonales Windenergiegebiet Nr. 12 Birchbühl / Fluegütsch, Fortsetzung*

54 Bewohnte Gebäude

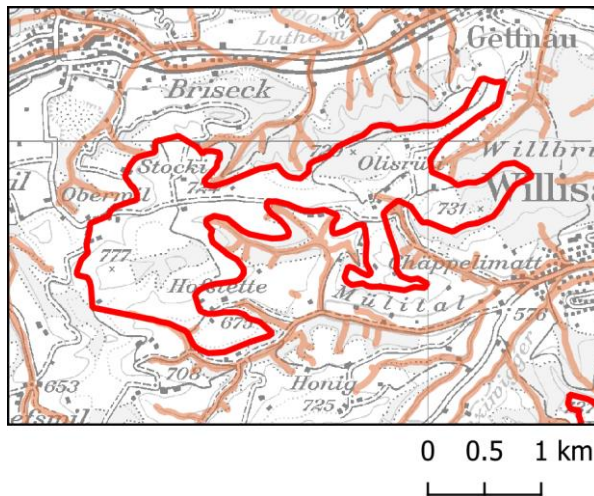
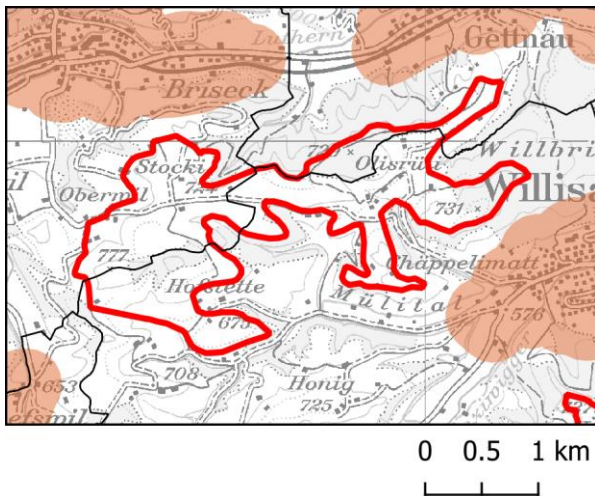


### Kantonales Windenergiegebiet Nr. 13

### Salbrig / Olisrüti / Willbrig

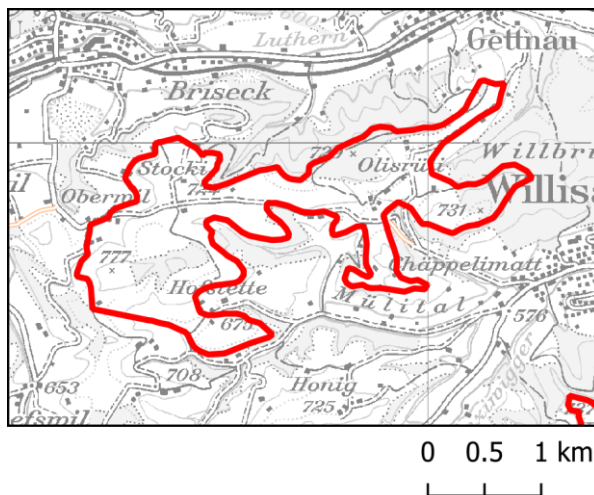
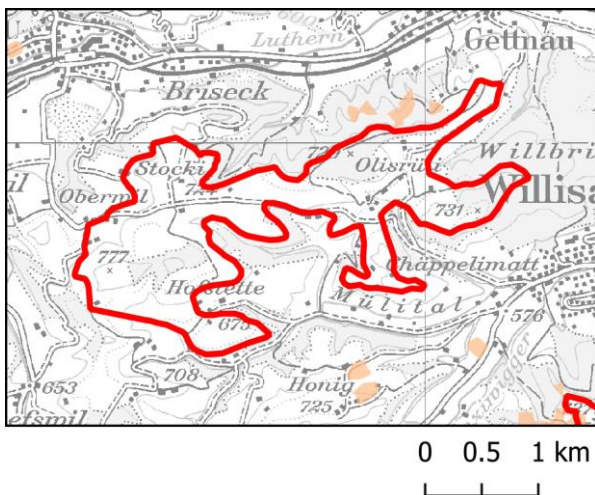
2 Bauzonen (Puffer 300 m)

8 Fliessgewässer



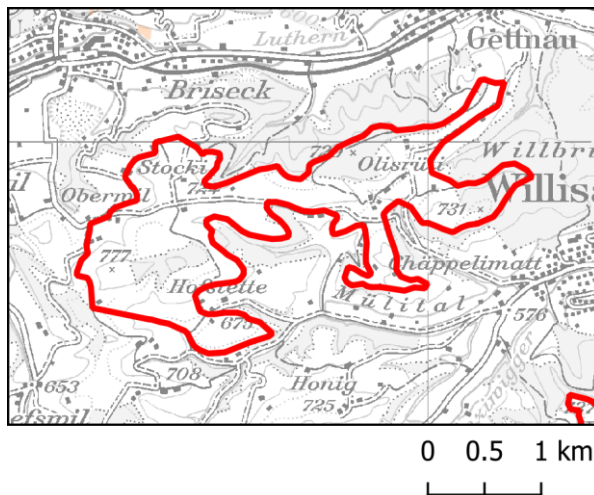
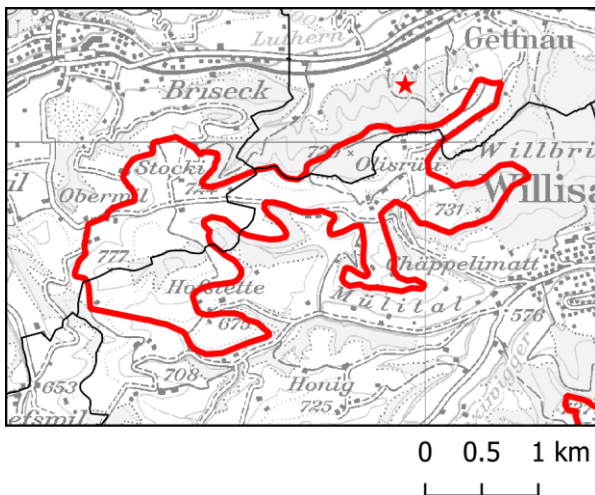
20 Grundwasserschutz zonen S1 und S2

22 Bundesinventar der historischen Verkehrswege von nat. Bedeutung (IVS)



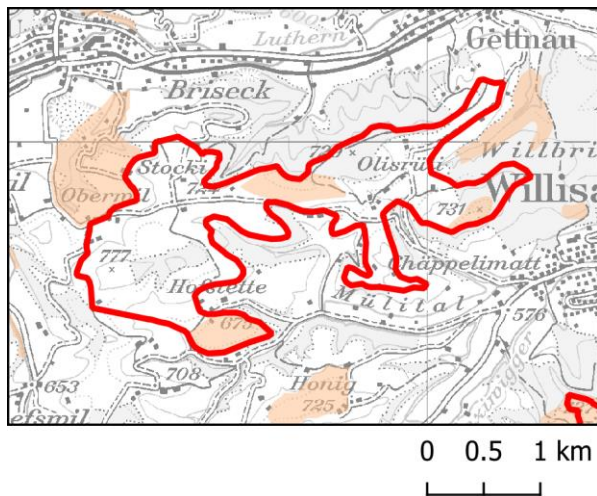
23 Kulturgüterschutzinventar

27 Naturschutz – kantonale Ebene (INR)

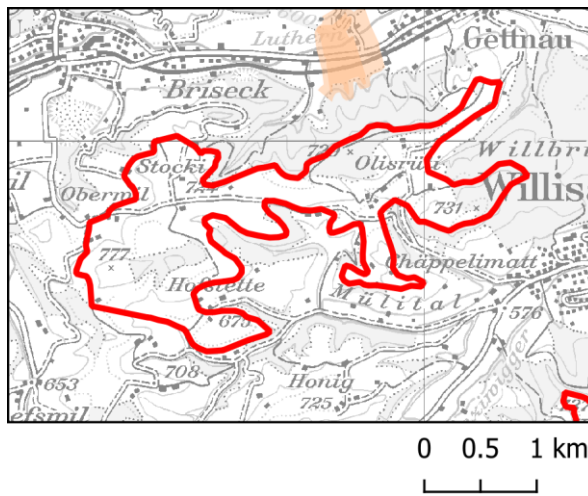


Kantonales Windenergiegebiet Nr. 13 Salbrig / Olisrüti / Willbrig, Fortsetzung

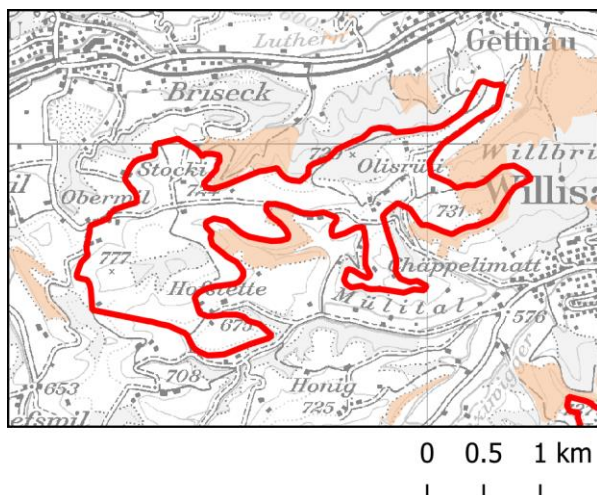
28 Landschaftsschutz – kantonale Ebene (geologisch – geomorpholog. Objekte)



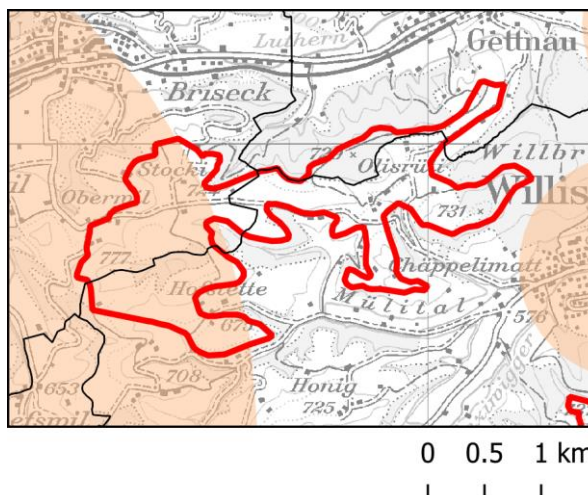
29 Wildtierschutz – kantonale Ebene (Wildtierkorridore)



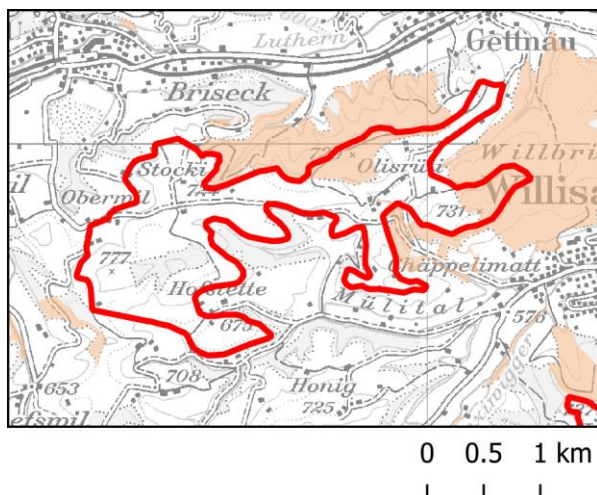
30 Wildtierschutz – kantonale Ebene (Wildlebensräume)



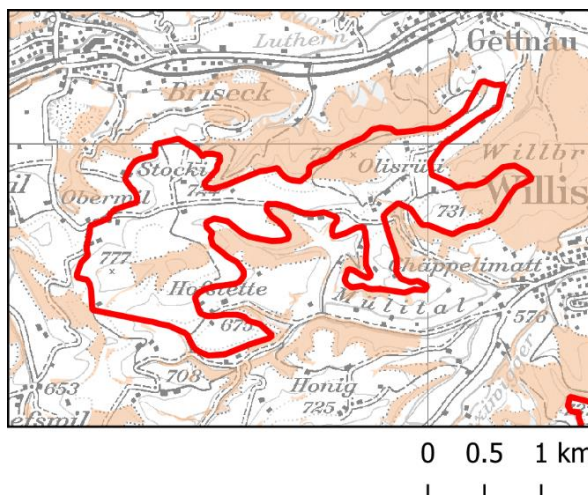
33 Brutvögel – Übrige Kategorien



36 Wald (Schutzwald)



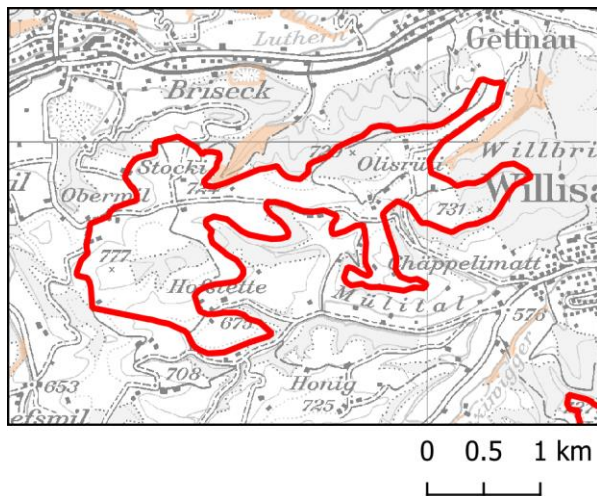
37 Wald (Seltene Waldgesellschaften)



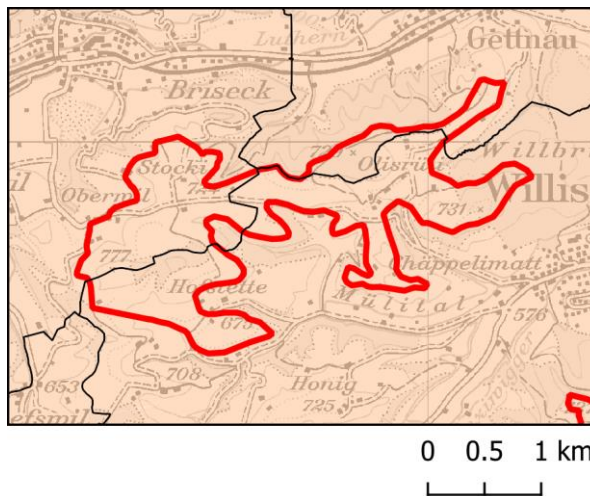


Kantonales Windenergiegebiet Nr. 13 Salbrig / Olisrüti / Willbrig, Fortsetzung

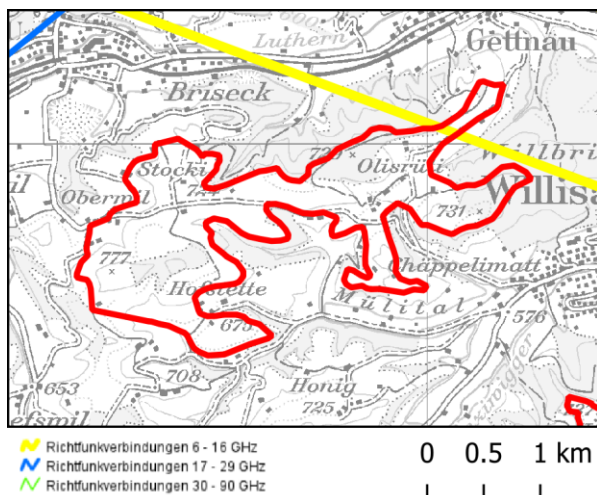
38 Wald (Naturvorrangfunktion)



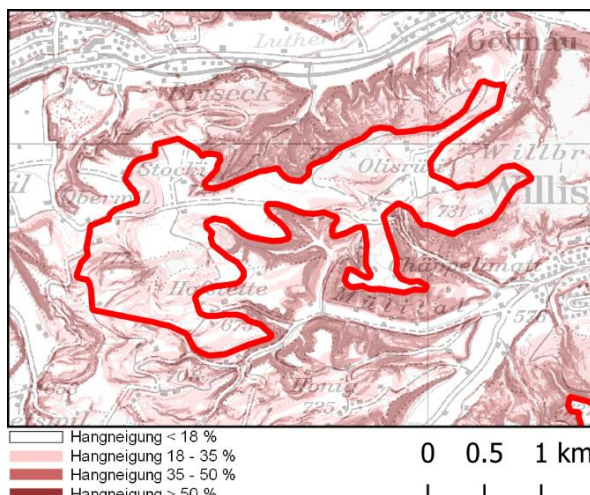
44 Zivile Flugsicherungsanlagen (CNS) – Kategorien orange und gelb



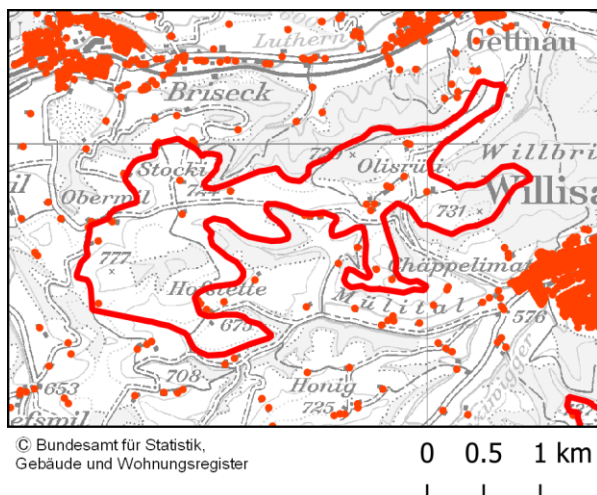
52 Zivile Richtfunkstrecken



53 Geländeneigung



54 Bewohnte Gebäude

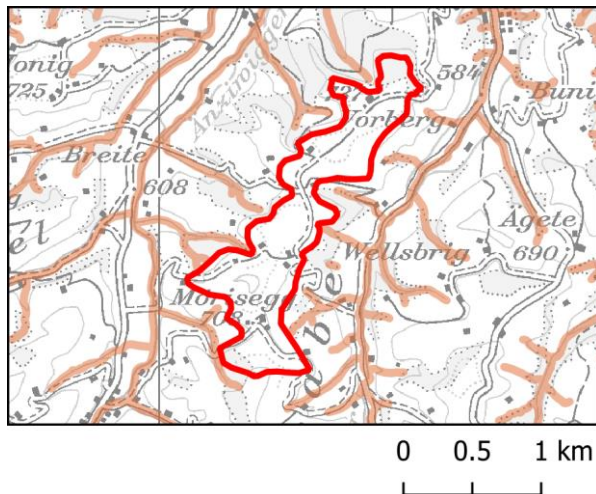
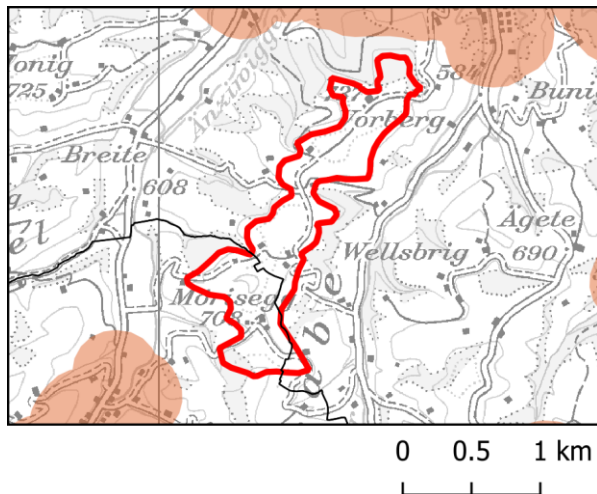


### Kantonales Windenergiegebiet Nr. 14

### Vorberg / Mörisegg

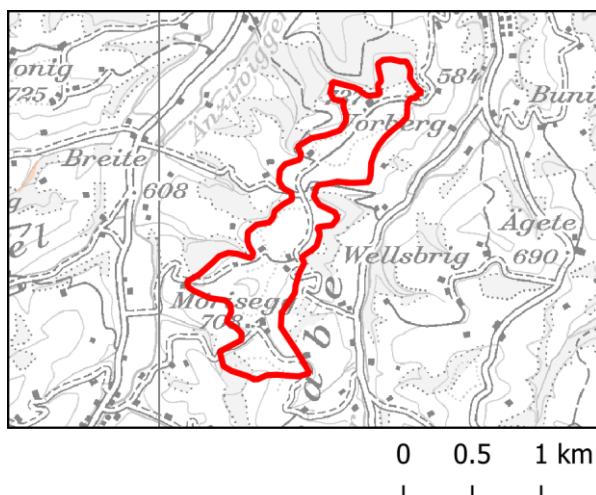
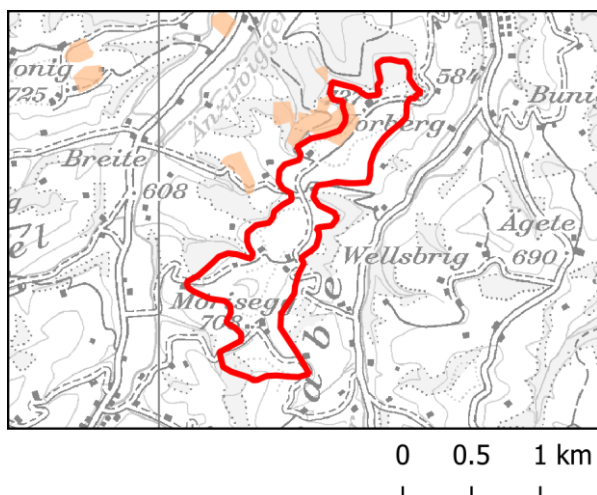
2 Bauzonen (Puffer 300 m)

8 Fließgewässer



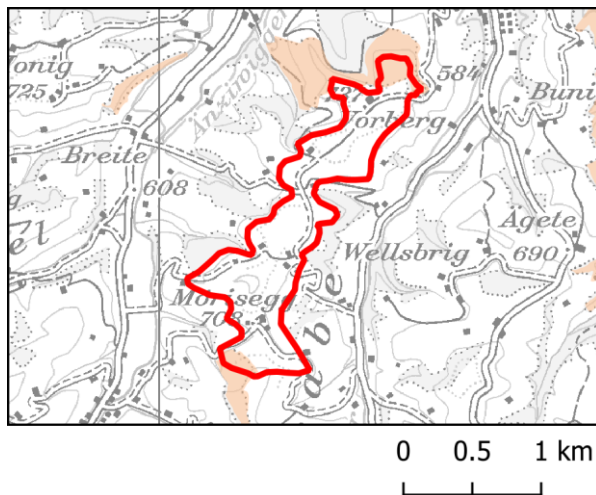
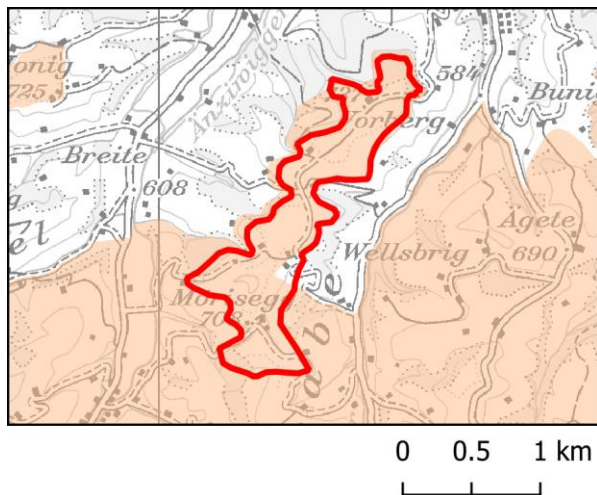
20 Grundwasserschutz zonen S1 und S2

27 Naturschutz – kantonale Ebene (INR)



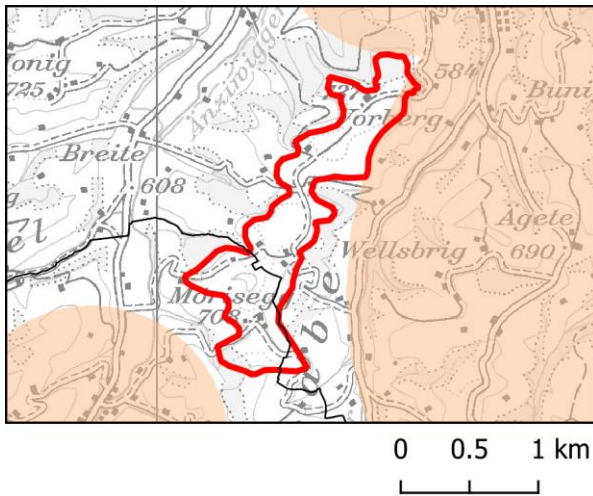
28 Landschaftsschutz – kantonale Ebene (geologisch – geomorpholog. Objekte)

30 Wildtierschutz – kantonale Ebene (Wildlebensräume)

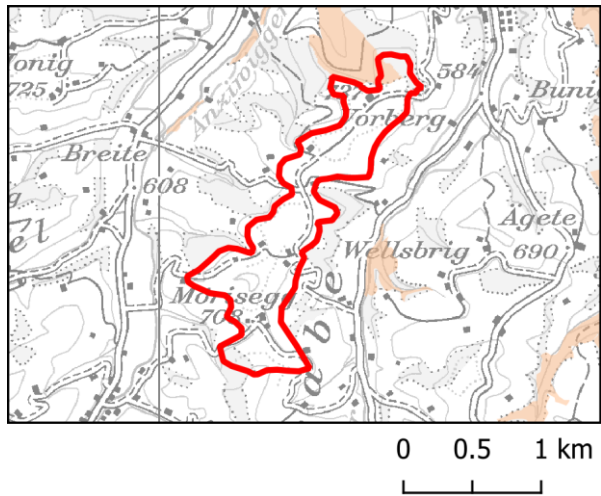


Kantonales Windenergiegebiet Nr. 14 Vorberg / Mörisegg, Fortsetzung

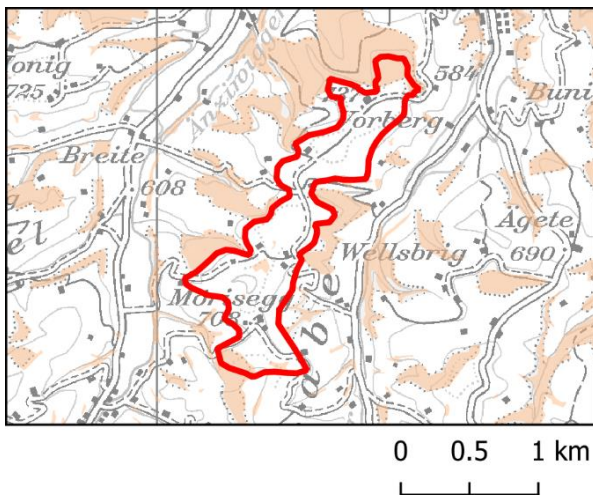
33 Brutvögel – Übrige Kategorien



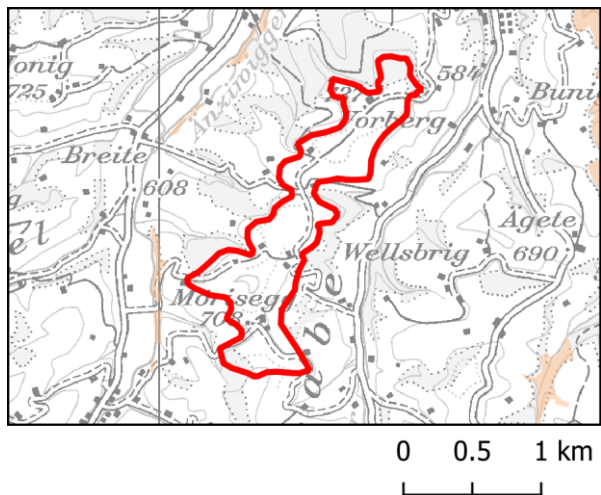
36 Wald (Schutzwald)



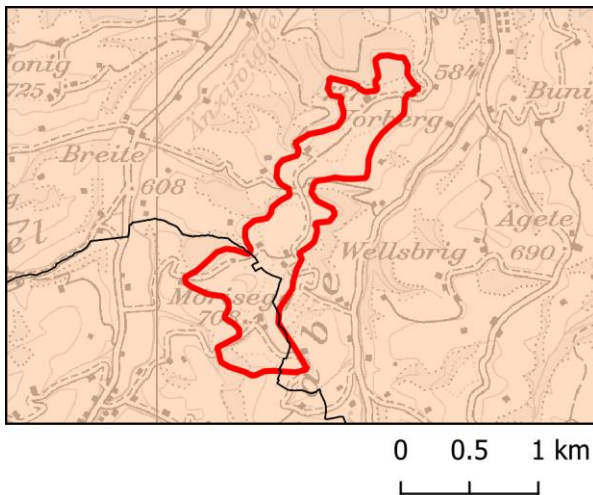
37 Wald (Seltene Waldgesellschaften)



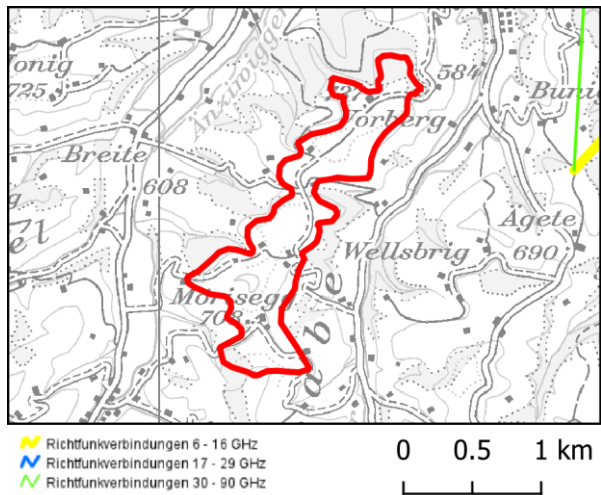
38 Wald (Naturvorrangfunktion)



44 Zivile Flugsicherungsanlagen (CNS) – Kategorien orange und gelb



52 Zivile Richtfunkstrecken

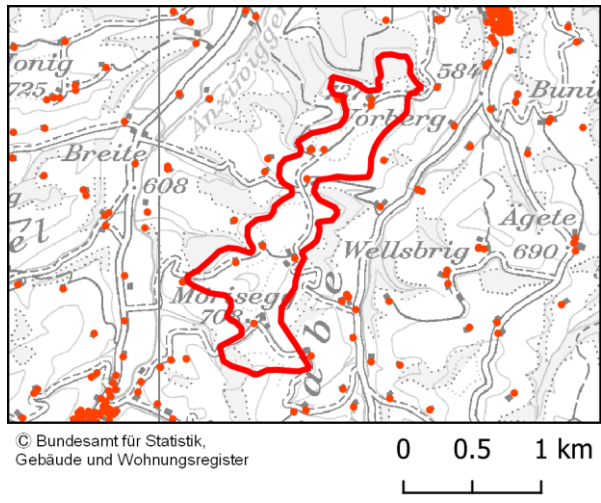
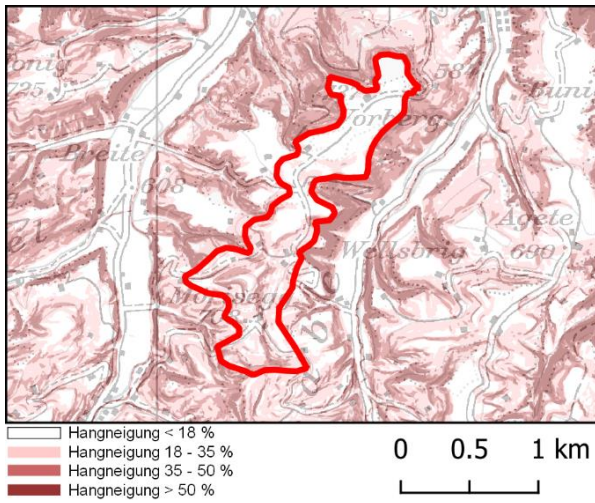


■ Richtfunkverbindungen 6 - 16 GHz  
■ Richtfunkverbindungen 17 - 29 GHz  
■ Richtfunkverbindungen 30 - 90 GHz

Kantonales Windenergiegebiet Nr. 14 Vorberg / Mörisegg, Fortsetzung

53 Geländeneigung

54 Bewohnte Gebäude

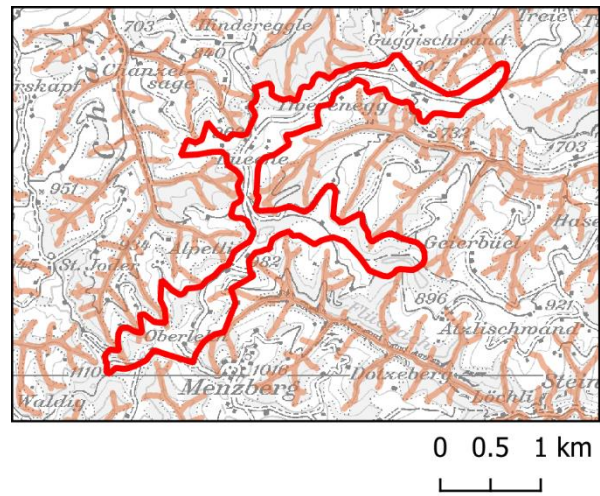
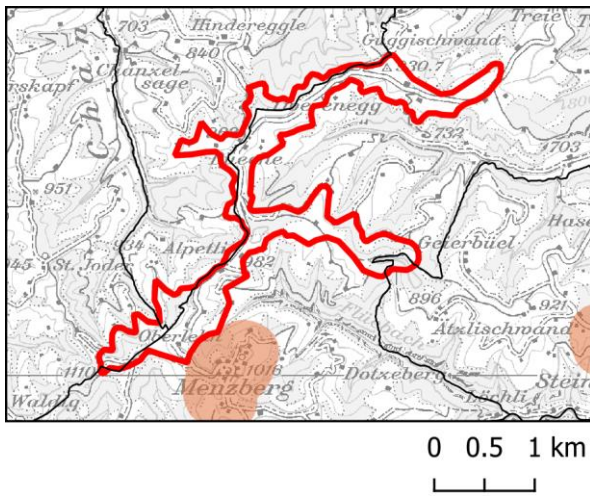


Kantonales Windenergiegebiet Nr. 15

Alpetli / Twerenegg / Treie

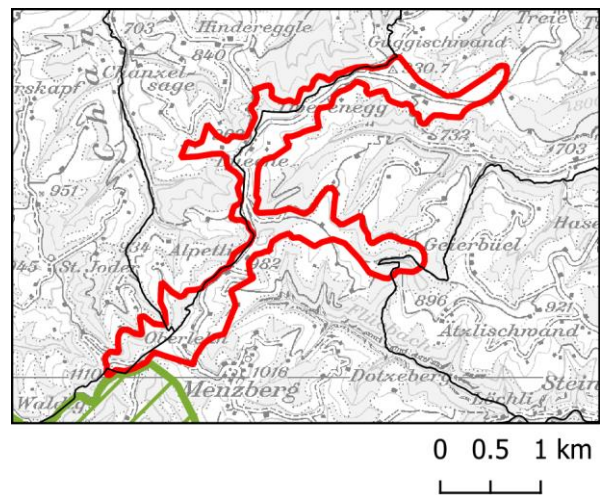
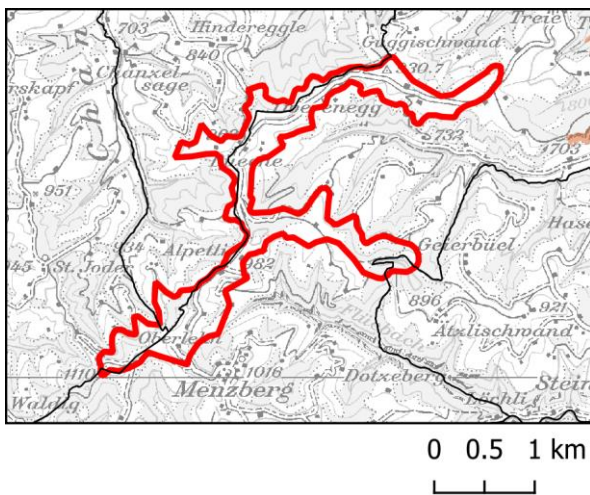
2 Bauzonen (Puffer 300 m)

8 Fließgewässer



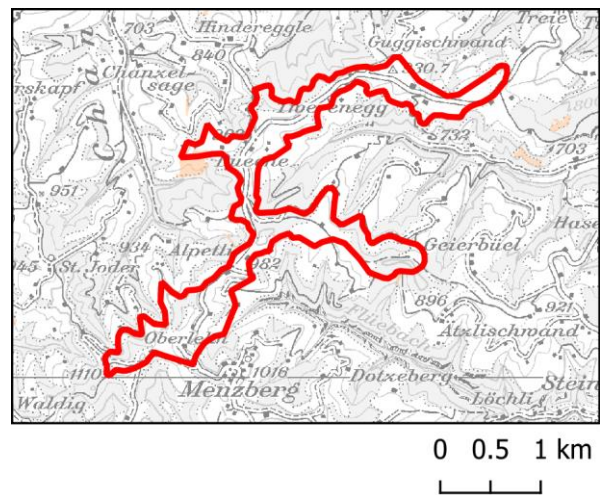
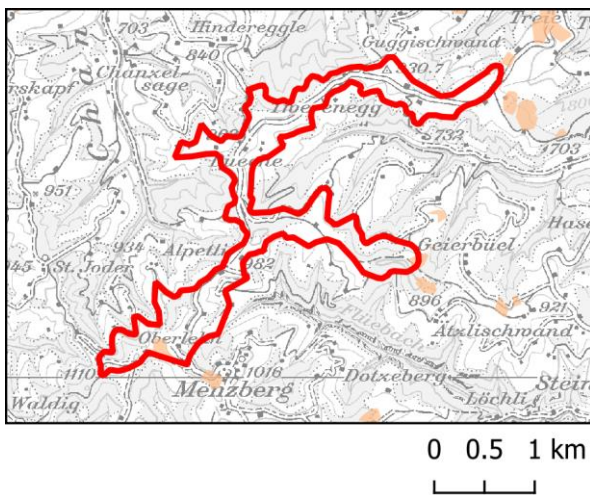
17 Waldreservate

19 Bundesinventar der Landschaften und Naturdenkmäler (BLN)



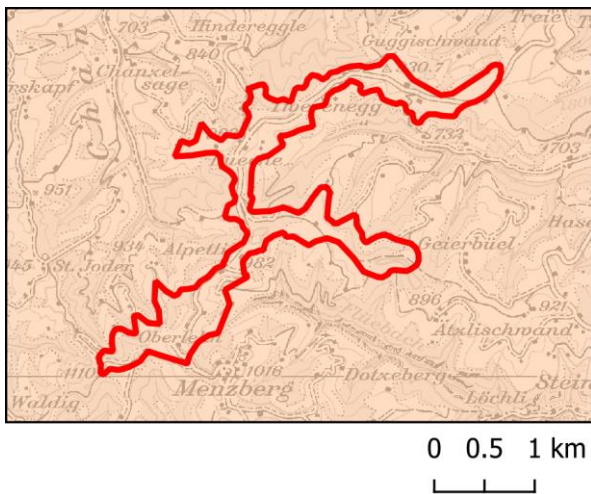
20 Grundwasserschutzzonen S1 und S2

27 Naturschutz – kantonale Ebene (INR)

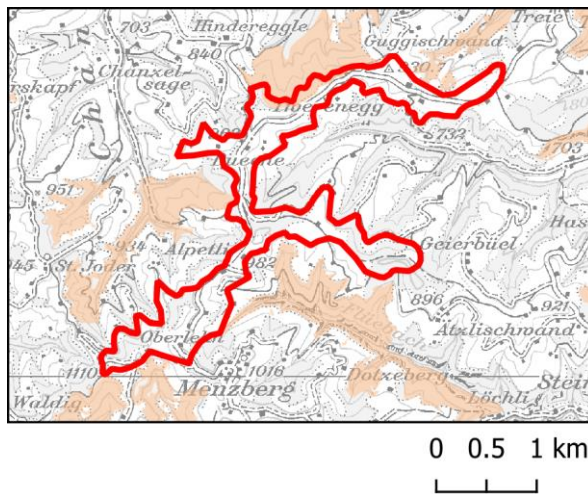


Kantonales Windenergiegebiet Nr. 15 Alpetli / Twerenegg / Treie, Fortsetzung

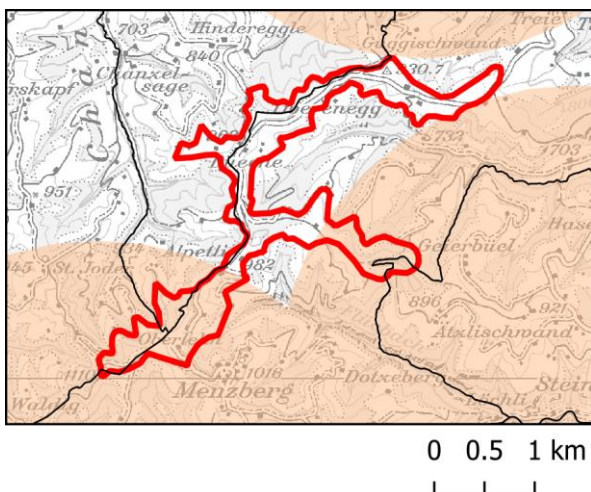
28 Landschaftsschutz – kantonale Ebene (geologisch – geomorpholog. Objekte)



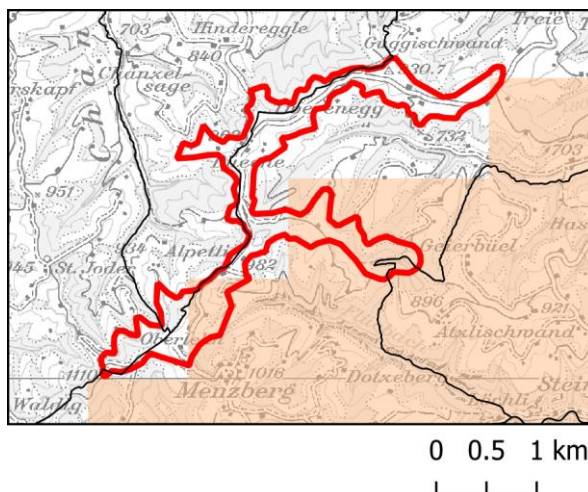
30 Wildtierschutz – kantonale Ebene (Wildlebensräume)



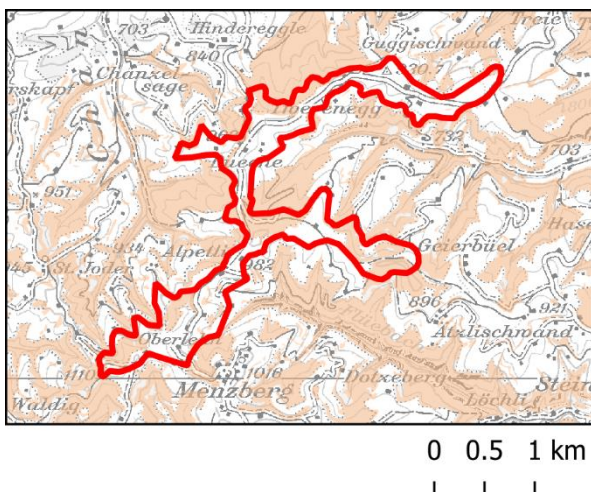
33 Brutvögel – Übrige Kategorien



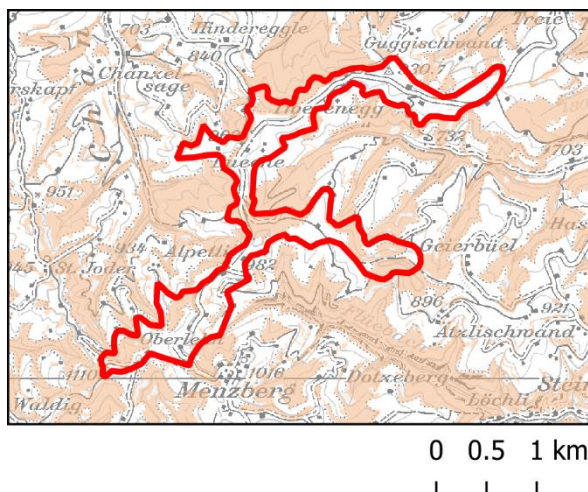
35 Kleinvogelzug – Übrige Kategorien



36 Wald (Schutzwald)

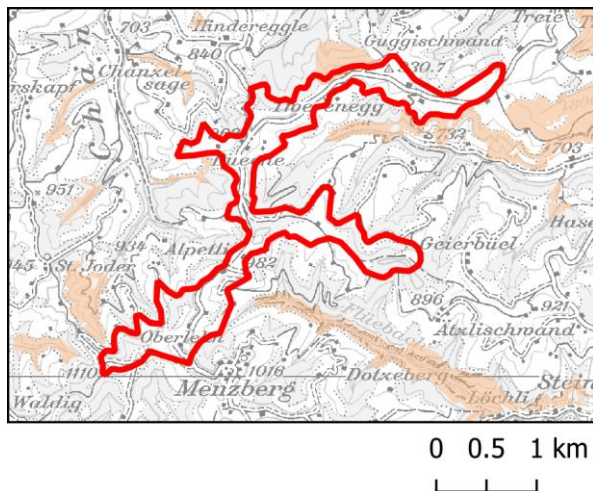


37 Wald (Seltene Waldgesellschaften)

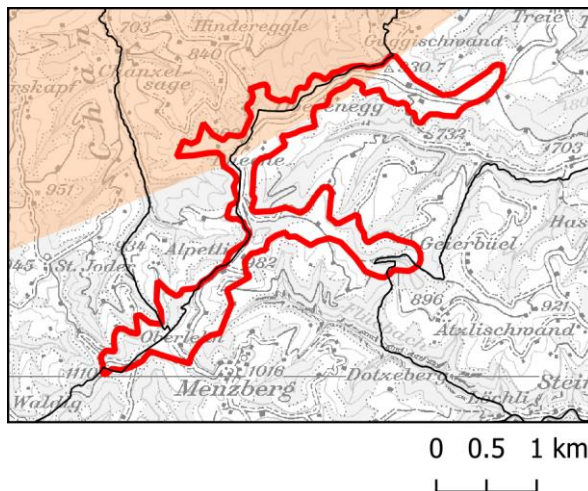


Kantonales Windenergiegebiet Nr. 15 Alpetli / Twerenegg / Treie, Fortsetzung

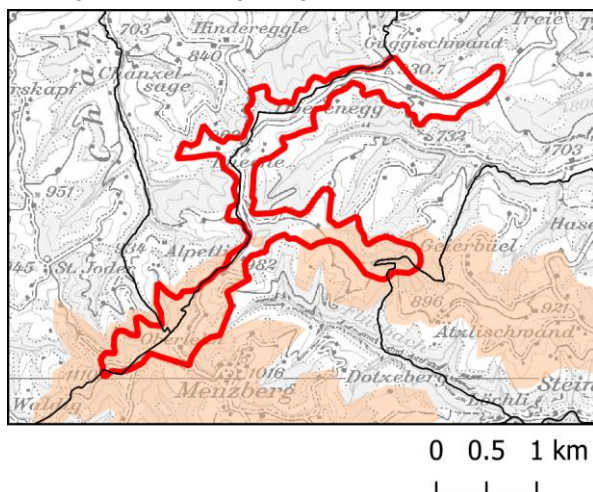
38 Wald (Naturvorrangfunktion)



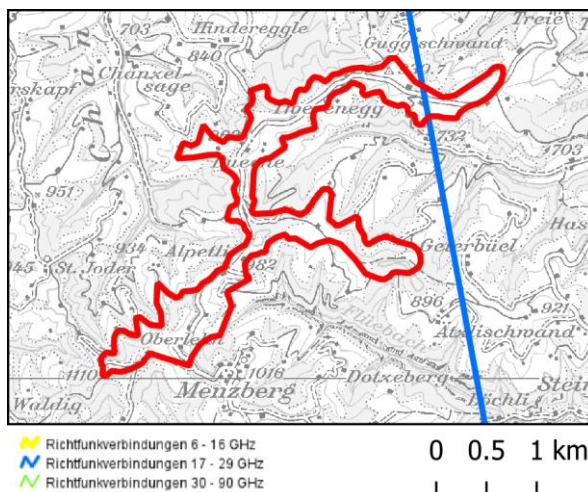
44 Zivile Flugsicherungsanlagen (CNS) – Kategorien orange und gelb



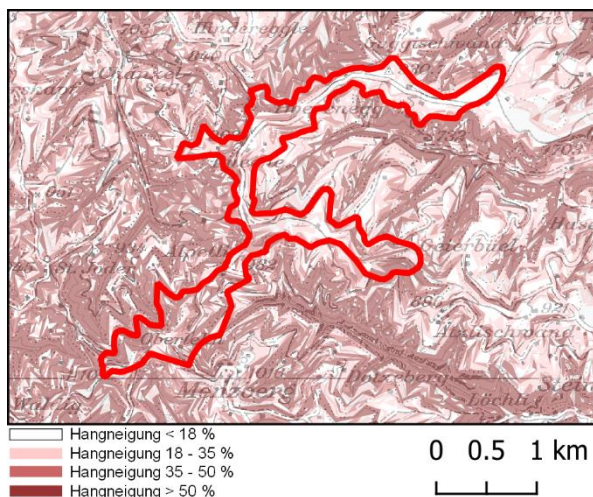
47 Militärische Flugkorridore, VBS-Systeme, Militärflugplätze – Kategorie gelb



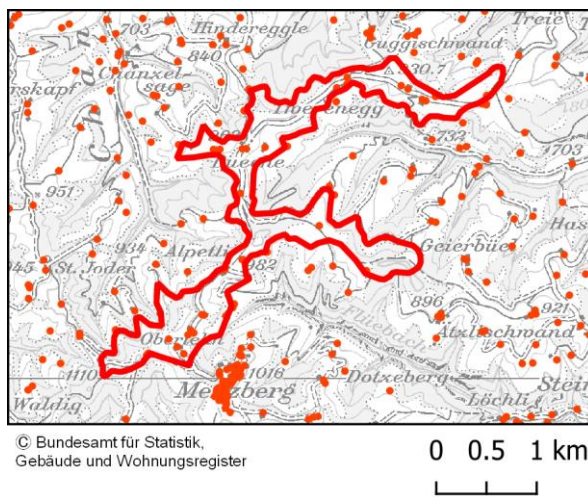
52 Zivile Richtfunkstrecken



53 Geländeneigung



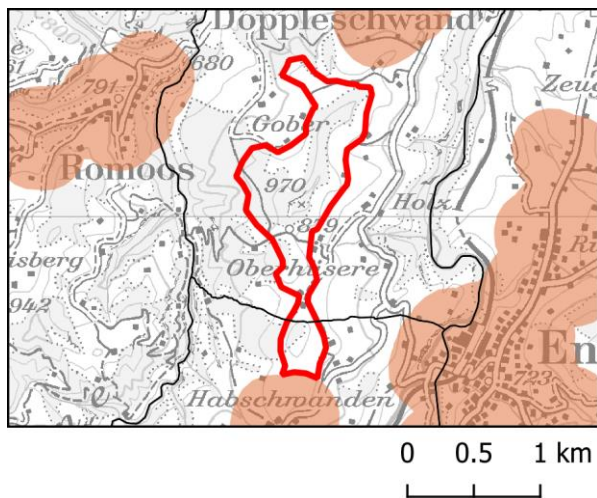
54 Bewohnte Gebäude



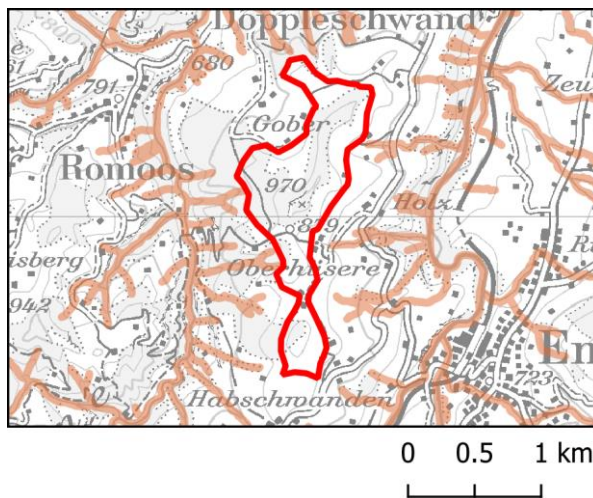
Kantonales Windenergiegebiet Nr. 16

Gober / Oberhüsere

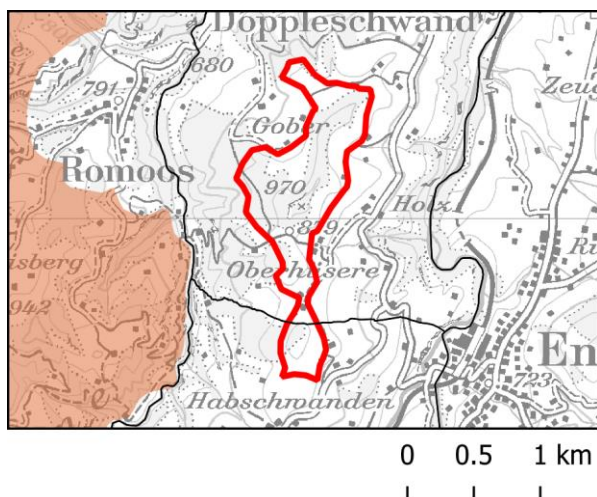
2 Bauzonen (Puffer 300 m)



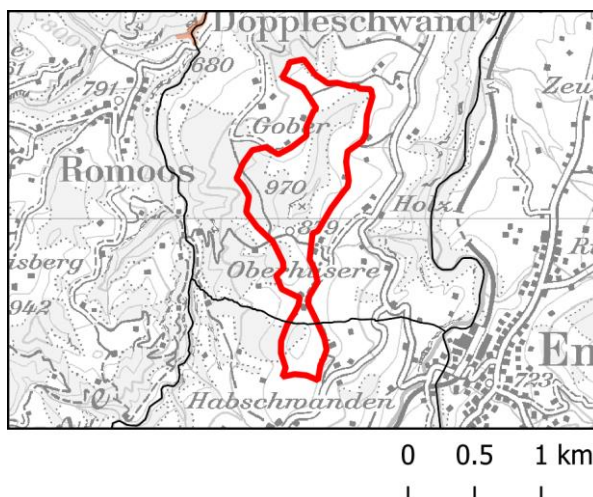
8 Fliessgewässer



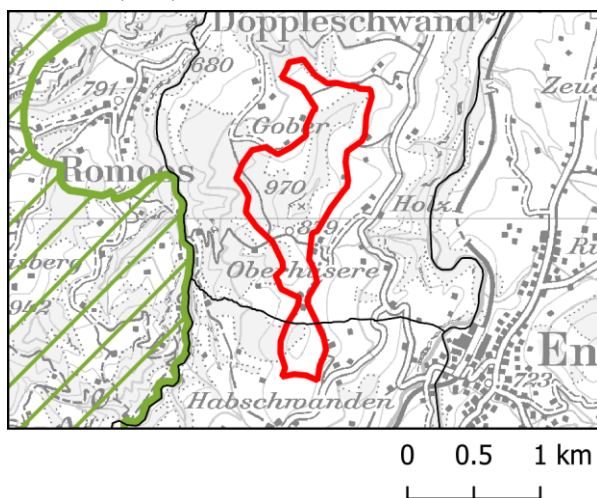
9 Kern- und Pflegezone der UNESCO Biosphäre Entlebuch



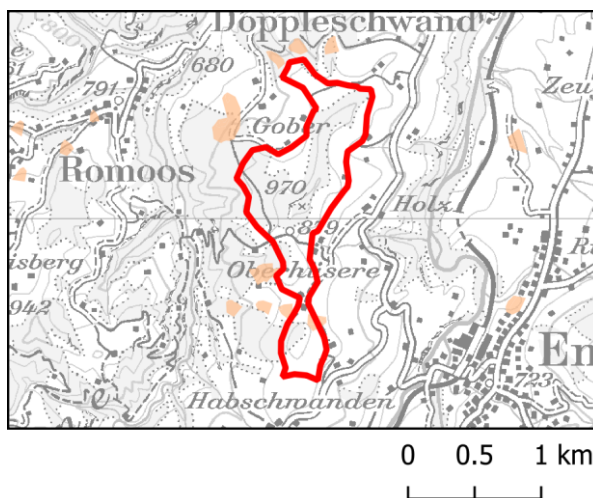
11 Bundesinventar der Amphibienlaichgebiete



19 Bundesinventar der Landschaften und Naturdenkmäler (BLN)



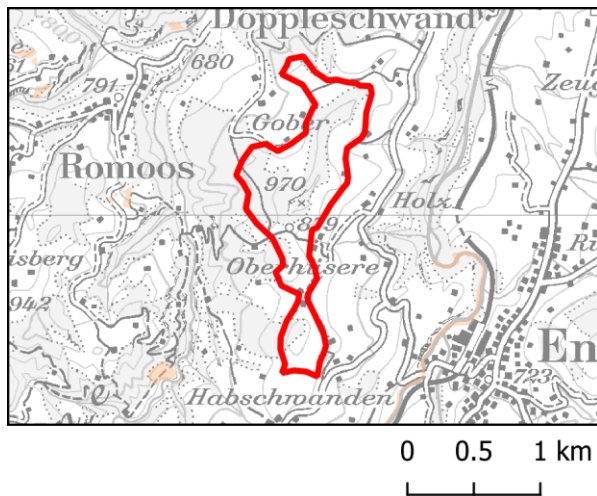
20 Grundwasserschutzzonen S1 und S2



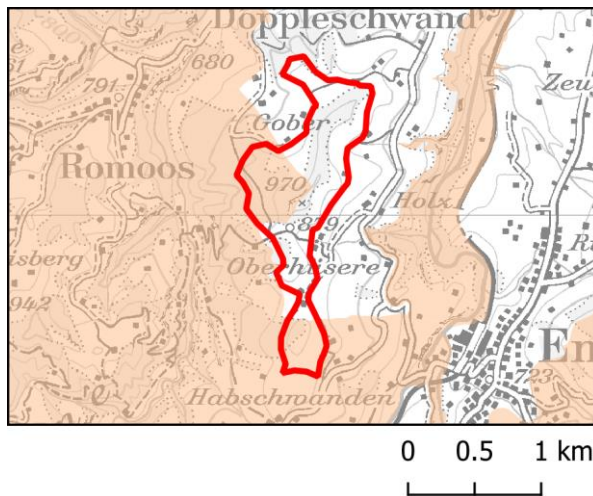


Kantonales Windenergiegebiet Nr. 16 Gober / Oberhüsere, Fortsetzung

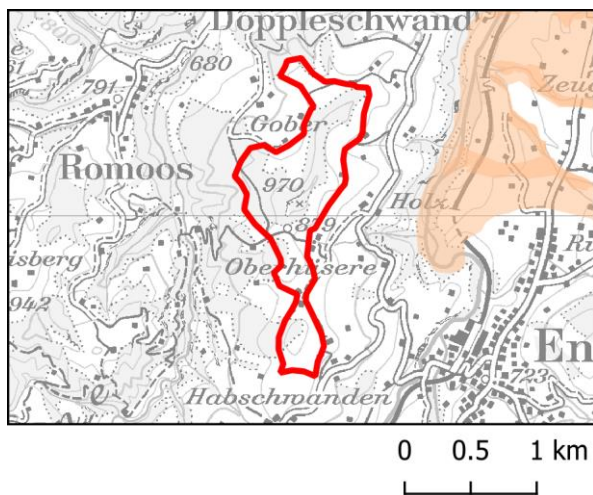
27 Naturschutz – kantonale Ebene (INR)



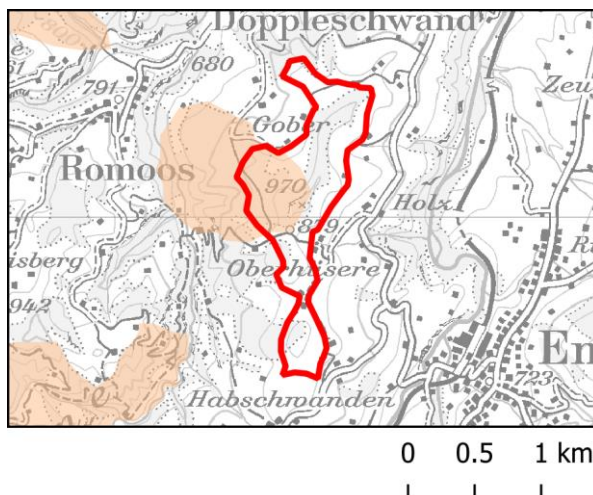
28 Landschaftsschutz – kantonale Ebene (geologisch – geomorpholog. Objekte)



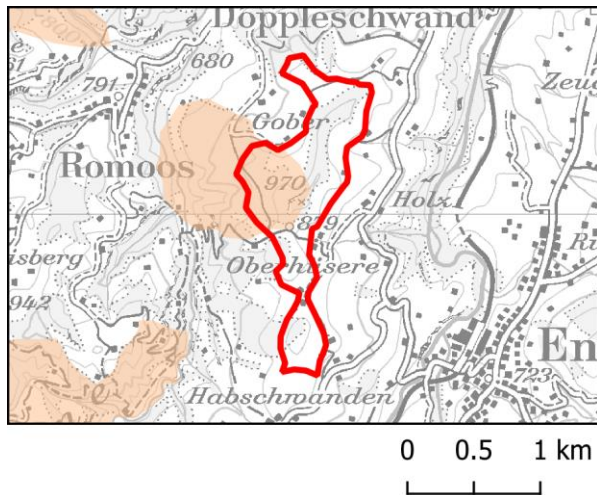
29 Wildtierschutz – kantonale Ebene (Wildtierkorridore)



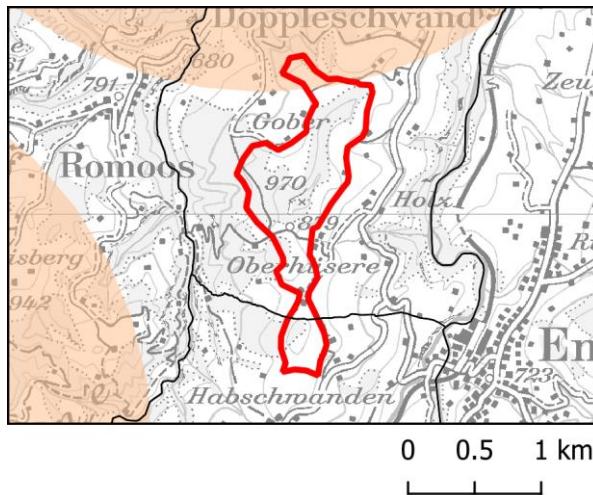
30 Wildtierschutz – kantonale Ebene (Wildlebensräume)



31 Wildtierschutz – kantonale Ebene (eidg. Jagdbannggebiete und Ruhezone)

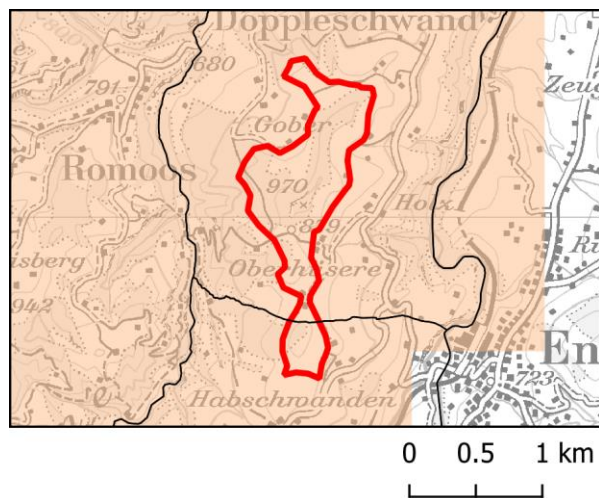


33 Brutvögel – Übrige Kategorien

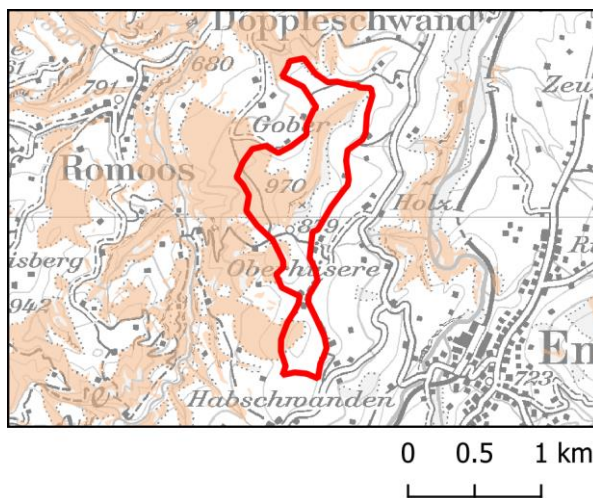


Kantonales Windenergiegebiet Nr. 16 Gober / Oberhüsere, Fortsetzung

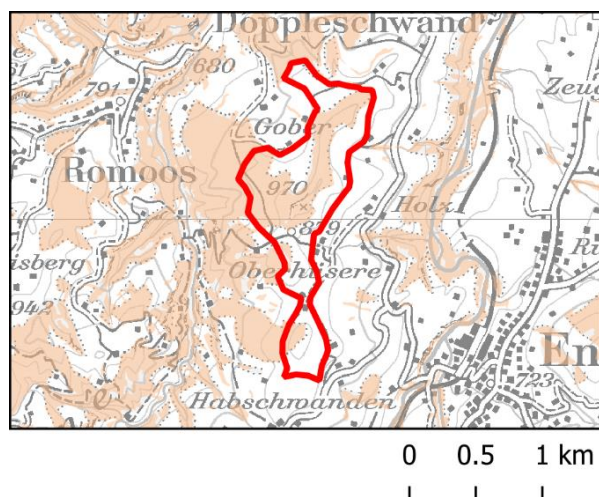
35 Kleinvogelzug – Übrige Kategorien



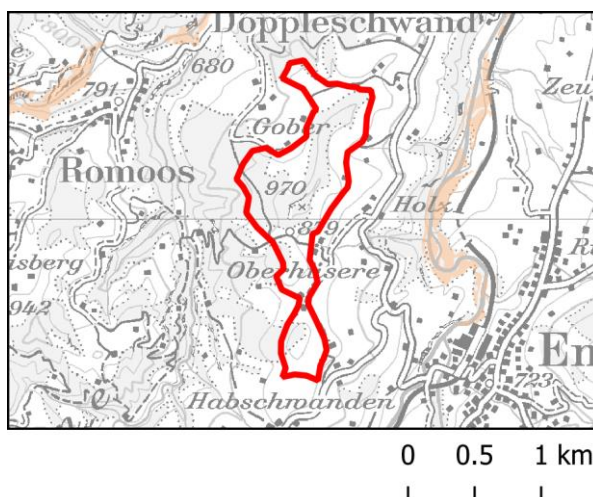
36 Wald (Schutzwald)



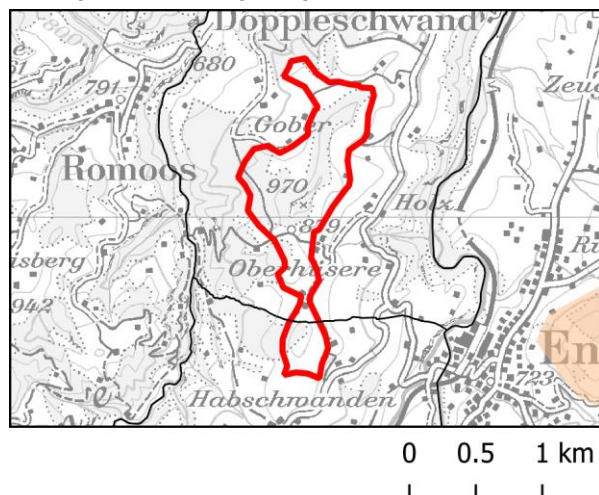
37 Wald (Seltene Waldgesellschaften)



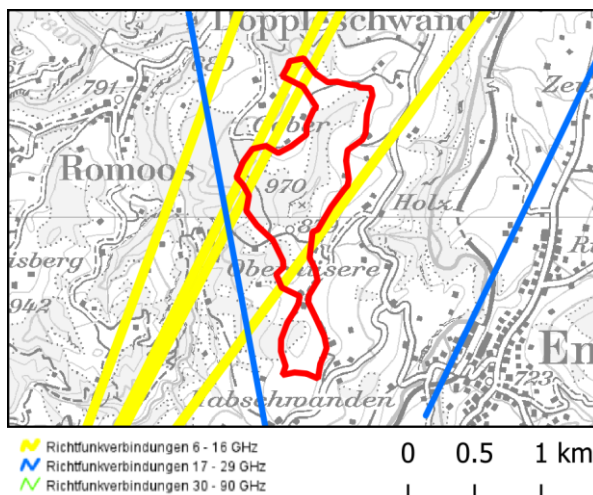
38 Wald (Naturvorrangfunktion)



47 Militärische Flugkorridore, VBS-Systeme, Militärflugplätze – Kategorie gelb



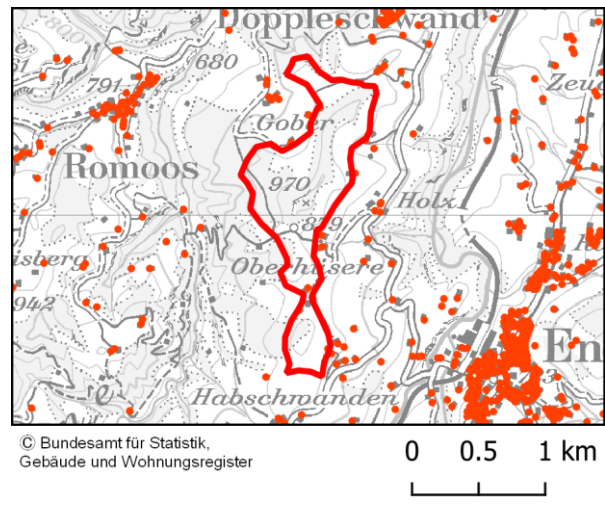
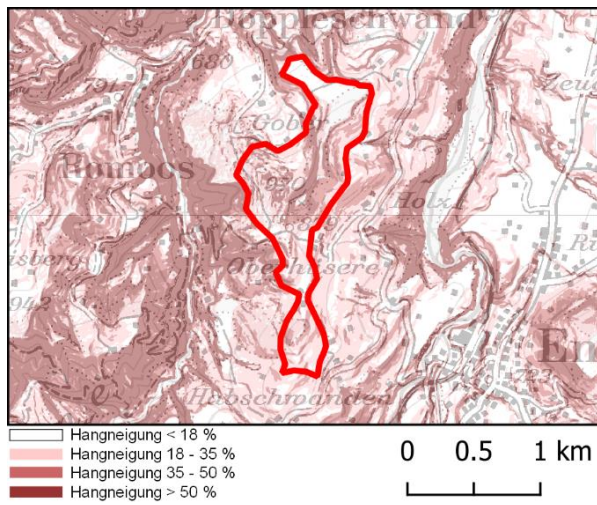
52 Zivile Richtfunkstrecken



Kantonales Windenergiegebiet Nr. 16 Gober / Oberhüsere, Fortsetzung

53 Geländeneigung

54 Bewohnte Gebäude


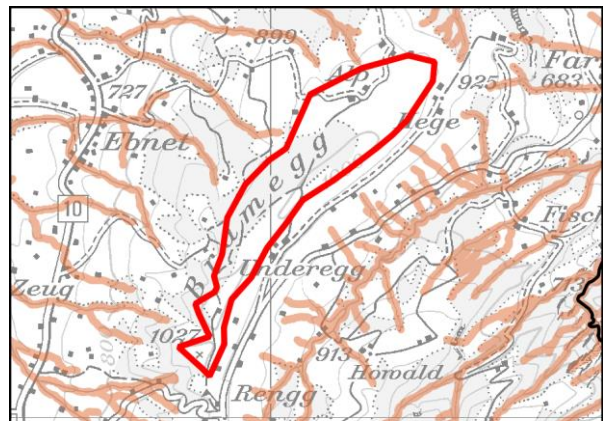

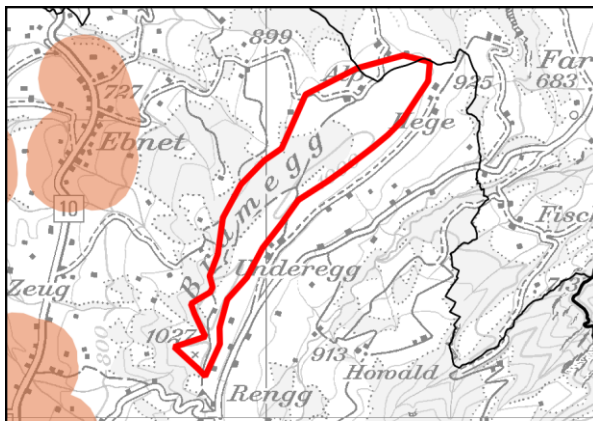


Kantonales Windenergiegebiet Nr. 17

Bramegg / Rengg


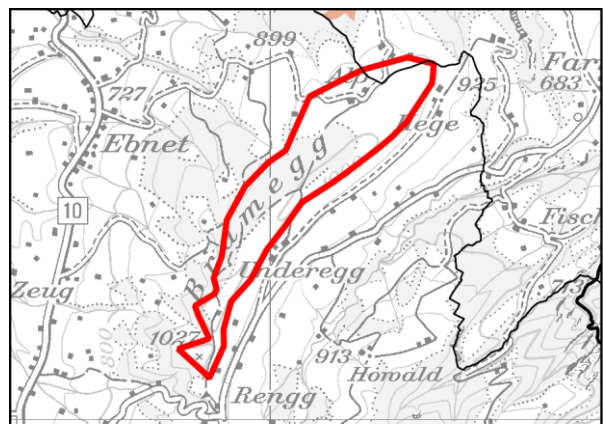

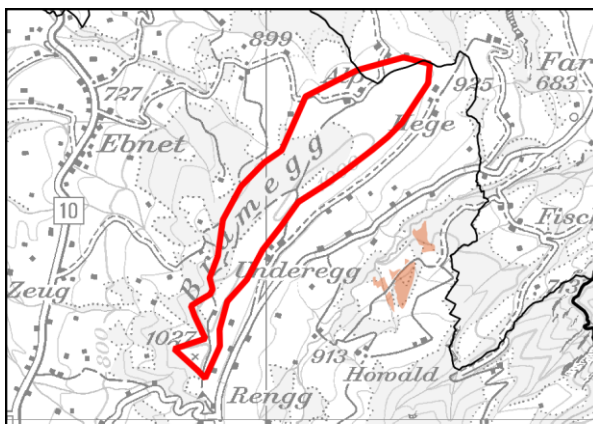
2 Bauzonen (Puffer 300 m)

8 Fliessgewässer




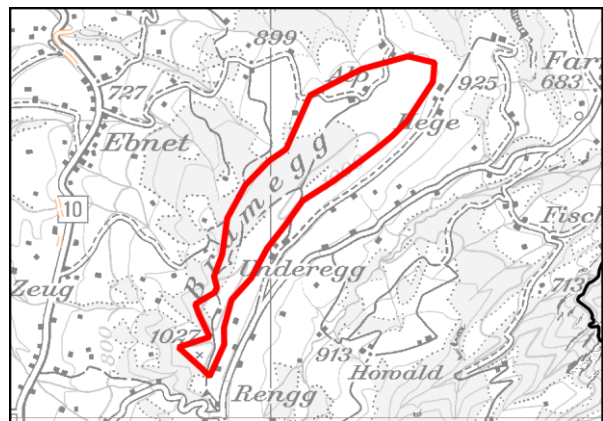

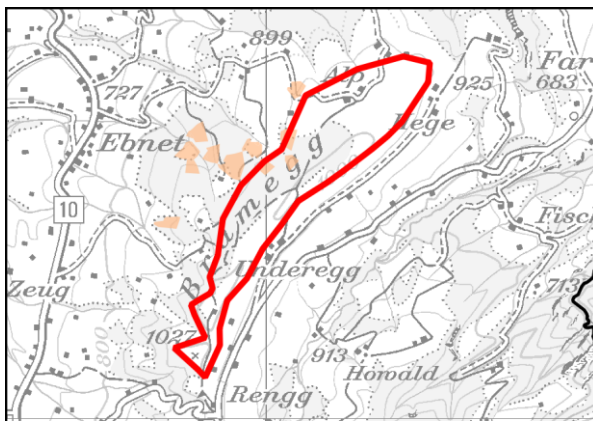
9 Kern- und Pflegezone der UNESCO Biosphäre Entlebuch

17 Waldreservate



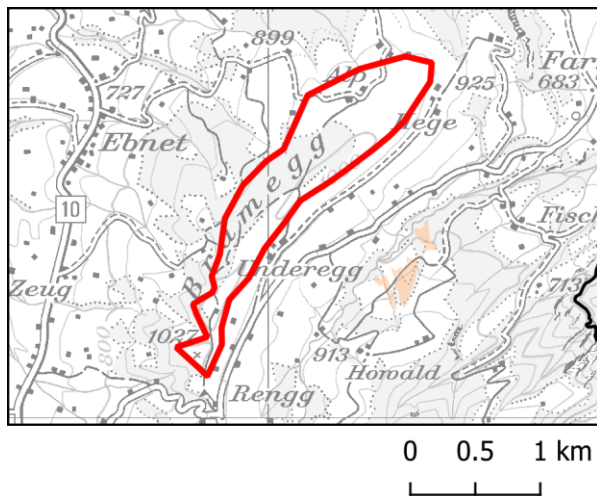
20 Grundwasserschutzzonen S1 und S2

22 Bundesinventar der historischen Verkehrswege von nat. Bedeutung (IVS)

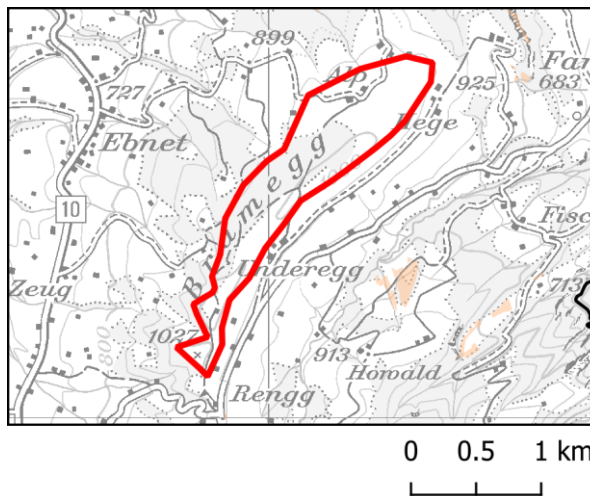


Kantonales Windenergiegebiet Nr. 17 Bramegg / Rengg, Fortsetzung

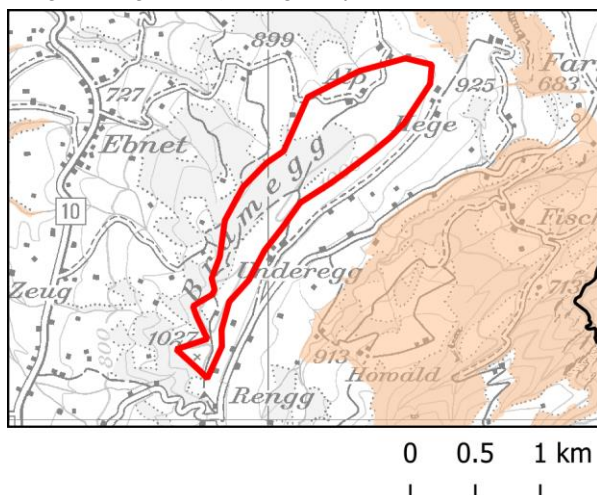
26 Naturschutz – kantonale Ebene (Moorschutzverordnung)



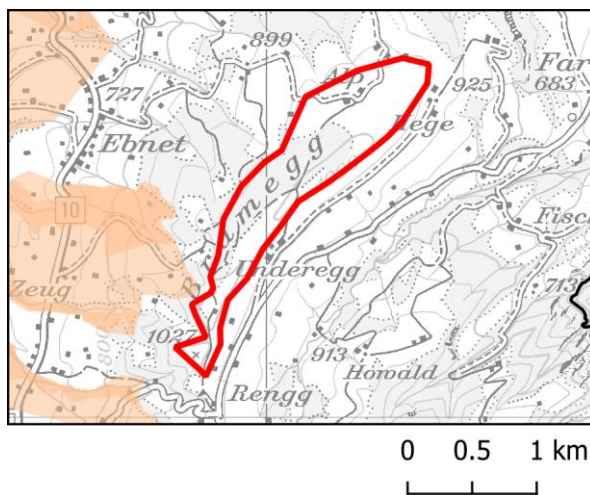
27 Naturschutz – kantonale Ebene (INR)



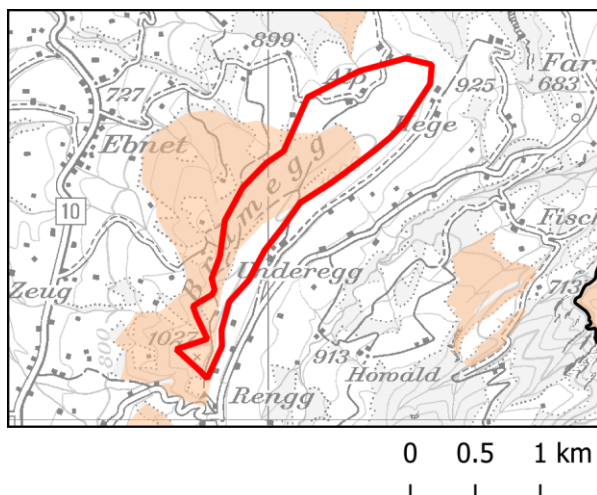
28 Landschaftsschutz – kantonale Ebene (geologisch – geomorpholog. Objekte)



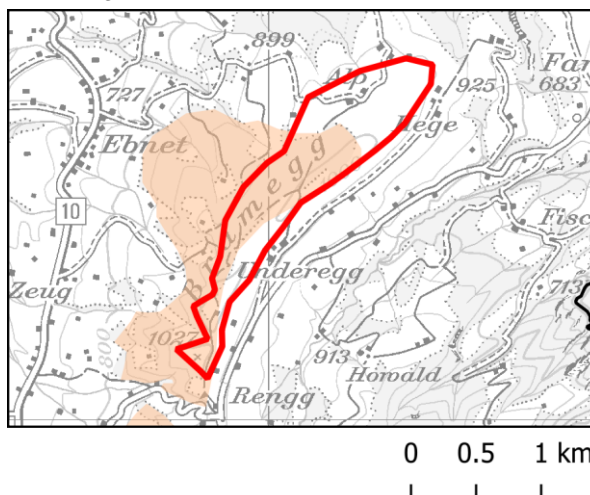
29 Wildtierschutz – kantonale Ebene (Wildtierkorridore)



30 Wildtierschutz – kantonale Ebene (Wildlebensräume)



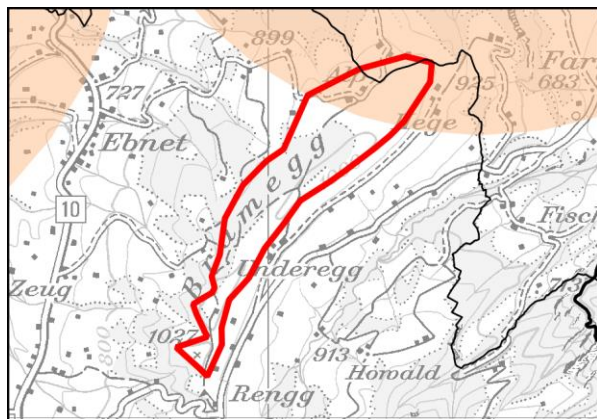
31 Wildtierschutz – kantonale Ebene (eidg. Jagdbanngebiete und Ruhezonon)



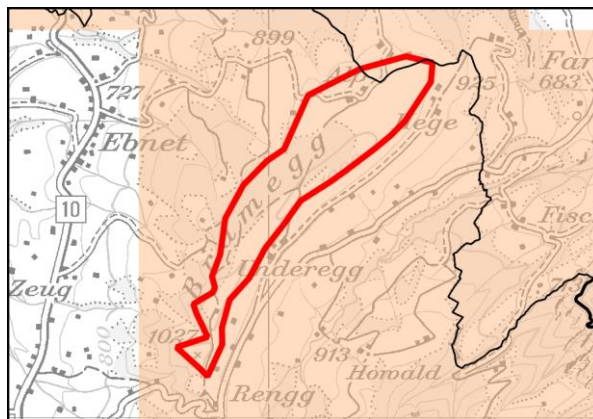
Kantonales Windenergiegebiet Nr. 17 Bramegg / Rengg, Fortsetzung

33 Brutvögel – Übrige Kategorien

35 Kleinvogelzug – Übrige Kategorien



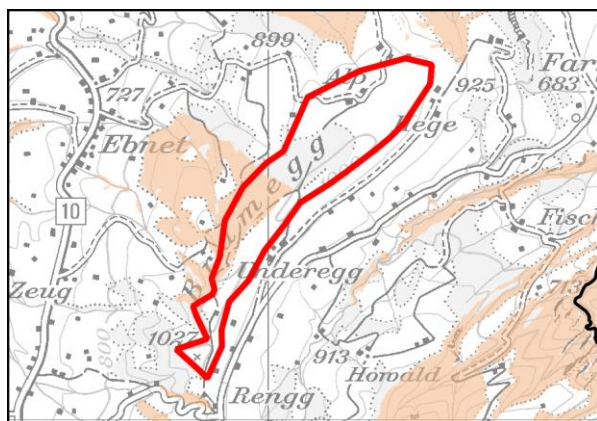
0 0.5 1 km



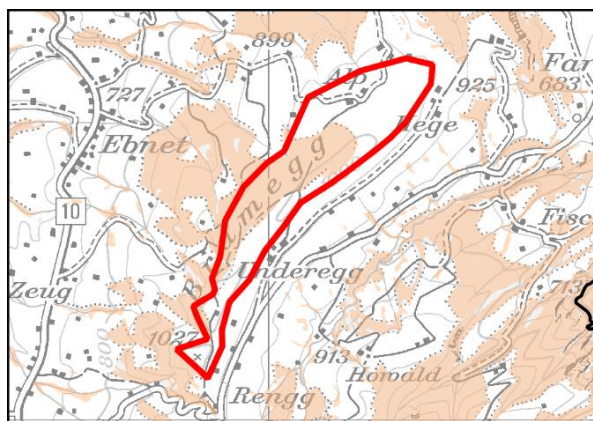
0 0.5 1 km

36 Wald (Schutzwald)

37 Wald (Seltene Waldgesellschaften)



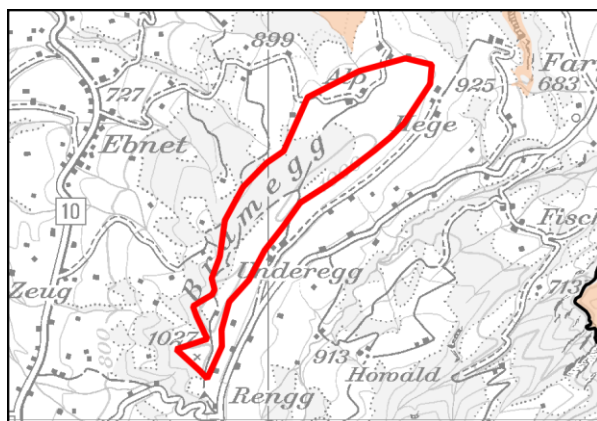
0 0.5 1 km



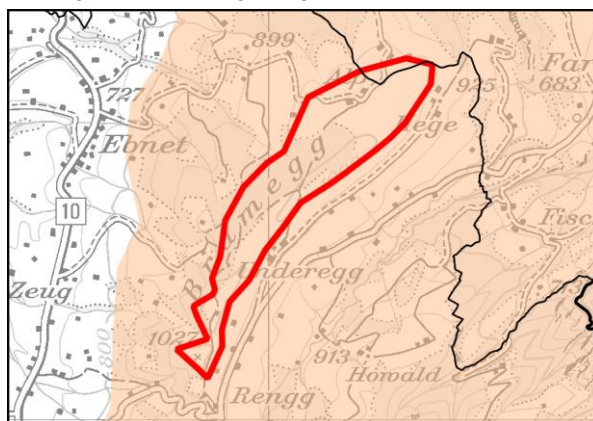
0 0.5 1 km

38 Wald (Naturvorrangfunktion)

47 Militärische Flugkorridore, VBS-Systeme, Militärflugplätze – Kategorie gelb



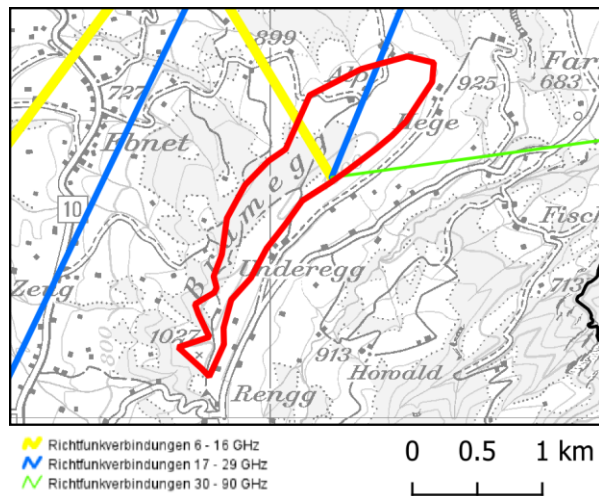
0 0.5 1 km



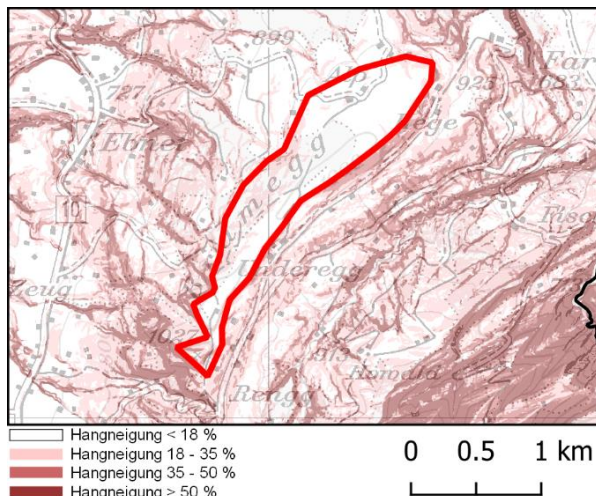
0 0.5 1 km

Kantonales Windenergiegebiet Nr. 17 Bramegg / Rengg, Fortsetzung

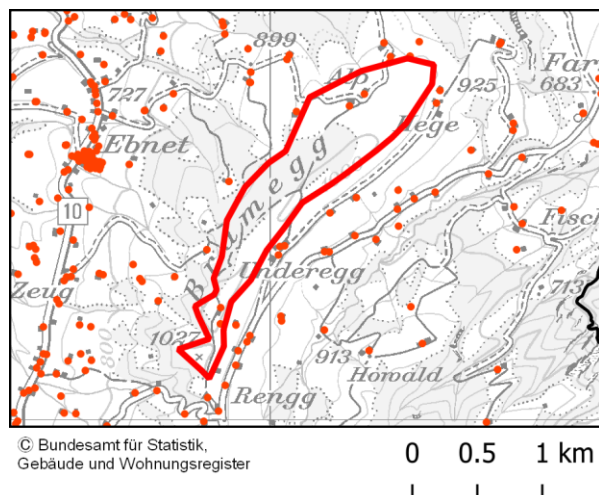
52 Zivile Richtfunkstrecken



53 Geländeneigung



54 Bewohnte Gebäude





### Kantonales Windenergiegebiet Nr. 18

### Hinderberg



2 Bauzonen (Puffer 300 m)

8 Fliessgewässer





20 Grundwasserschutzzonen S1 und S2

27 Naturschutz – kantonale Ebene (INR)



28 Landschaftsschutz – kantonale Ebene (geologisch – geomorpholog. Objekte)

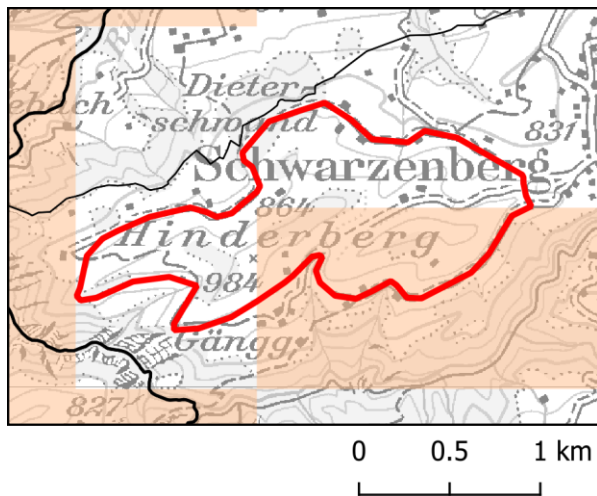
30 Wildtierschutz – kantonale Ebene (Wildlebensräume)



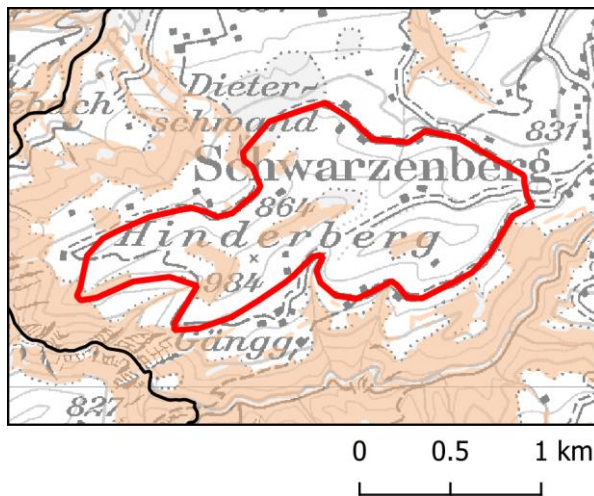


Kantonales Windenergiegebiet Nr. 18 Hinderberg, Fortsetzung

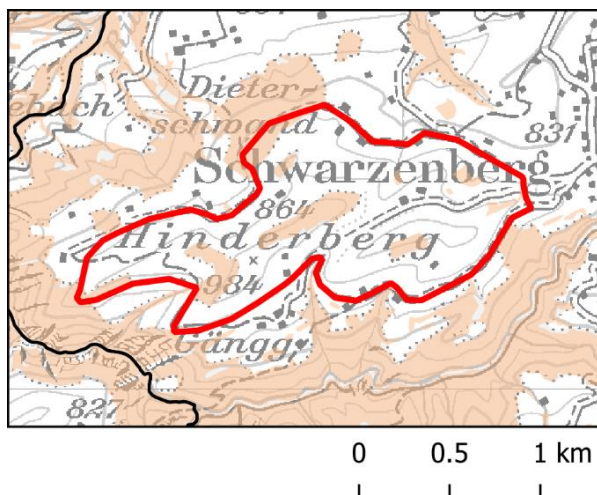
35 Kleinvogelzug – Übrige Kategorien



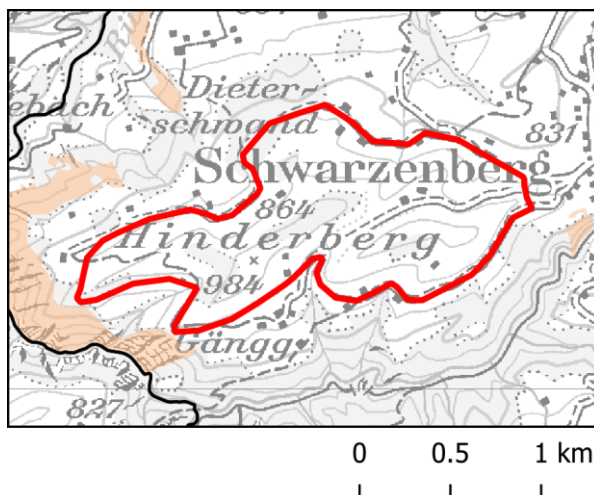
36 Wald (Schutzwald)



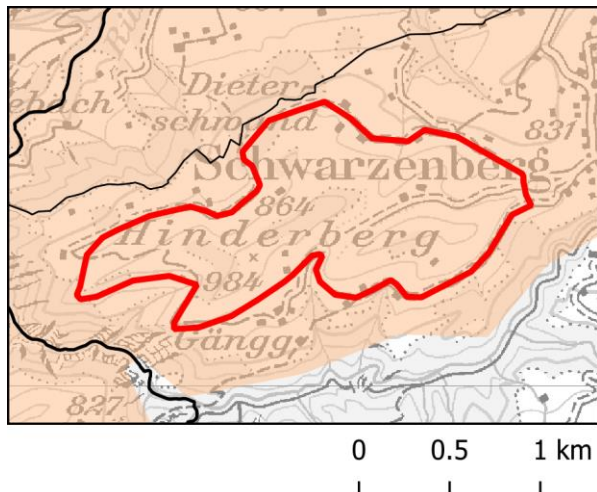
37 Wald (Seltene Waldgesellschaften)



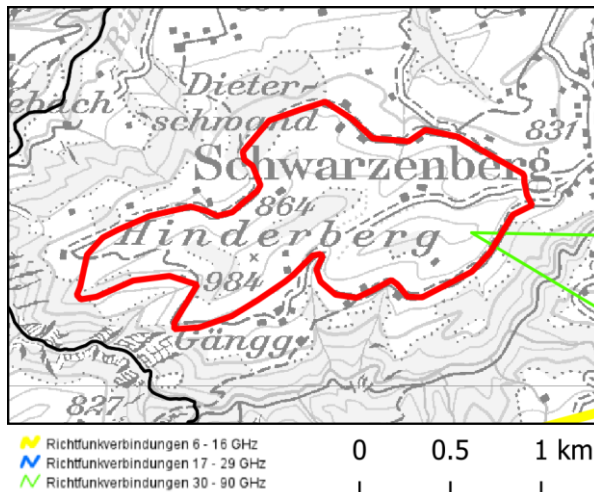
38 Wald (Naturvorrangfunktion)



47 Militärische Flugkorridore, VBS-Systeme, Militärflugplätze – Kategorie gelb



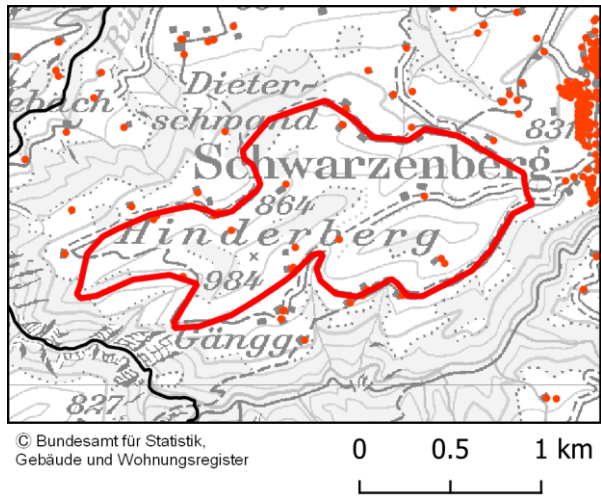
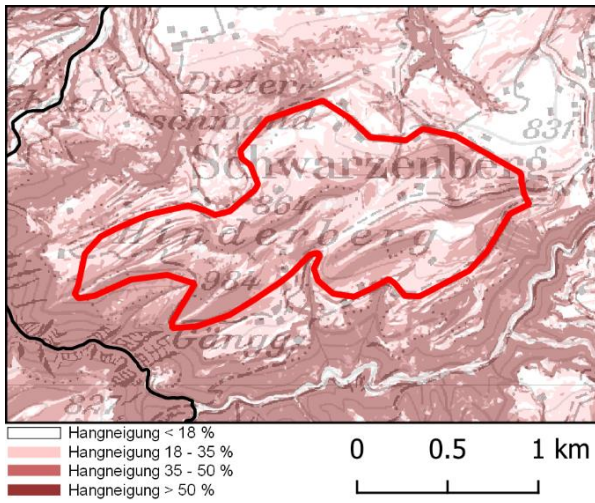
52 Zivile Richtfunkstrecken



Kantonales Windenergiegebiet Nr. 18 Hinderberg, Fortsetzung

53 Geländeneigung

54 Bewohnte Gebäude

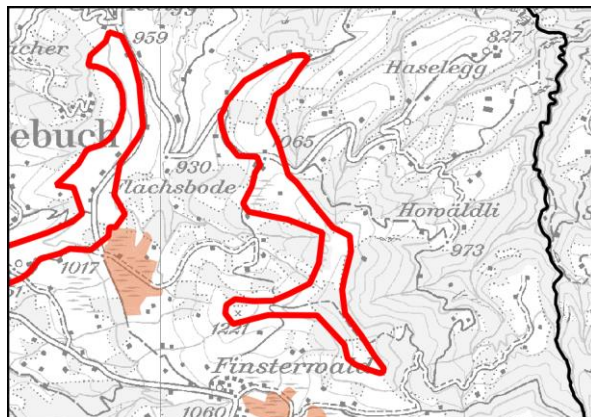
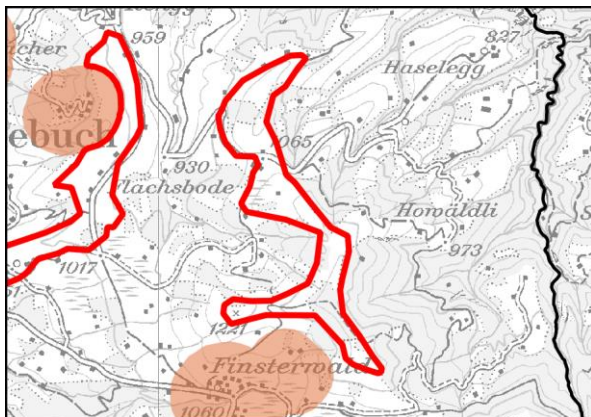


### Kantonales Windenergiegebiet Nr. 19

### Alpiliegg / Lutersarni

2 Bauzonen (Puffer 300 m)

4 Bundesinventar der Hoch- und Übergangsmoore

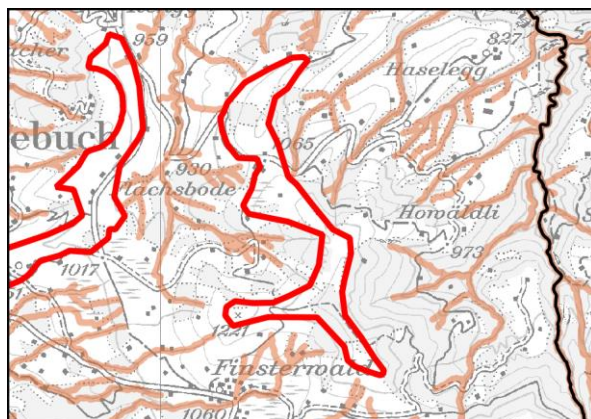
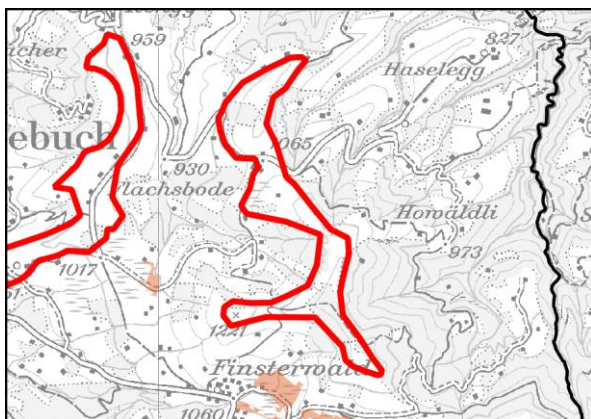


0 0.5 1 km

0 0.5 1 km

5 Bundesinventar der Flachmoore

8 Fliessgewässer

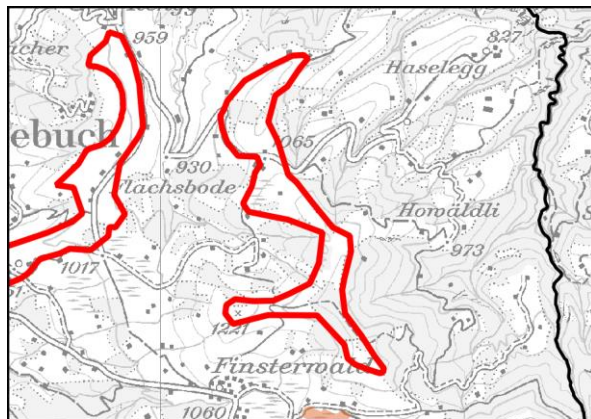
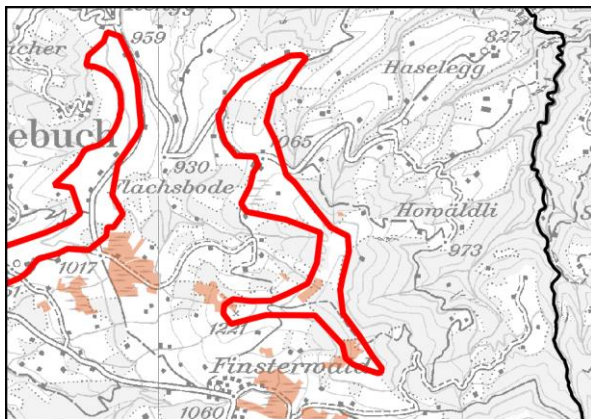


0 0.5 1 km

0 0.5 1 km

9 Kern- und Pflegezone der UNESCO Biosphäre Entlebuch

11 Bundesinventar der Amphibienlaichgebiete

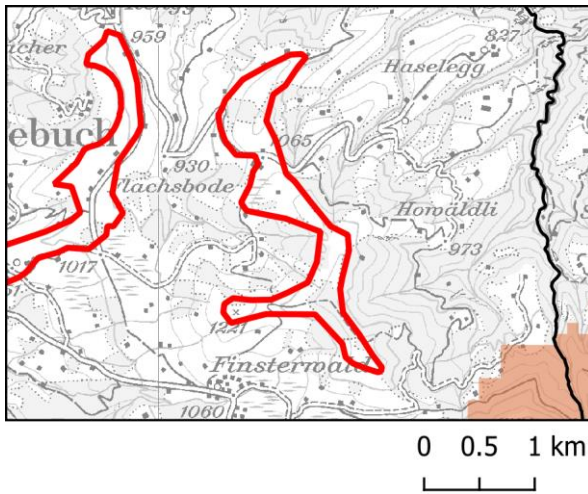


0 0.5 1 km

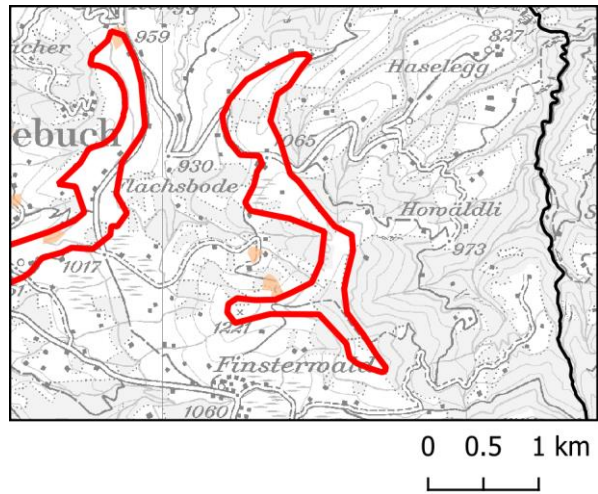
0 0.5 1 km

Kantonales Windenergiegebiet Nr. 19 Alpilegg / Lutersarni, Fortsetzung

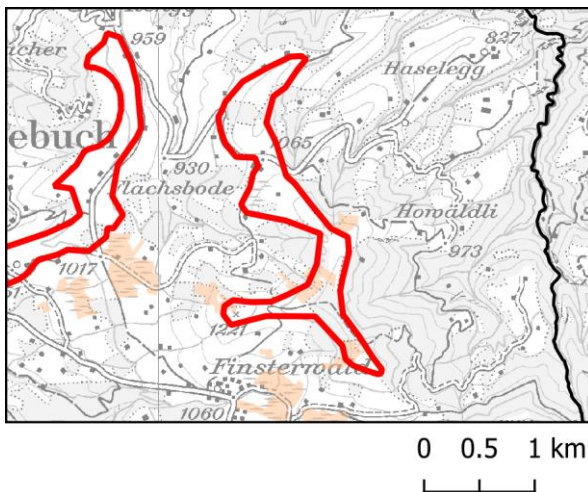
32 Brutvögel – Ausschlussgebiete



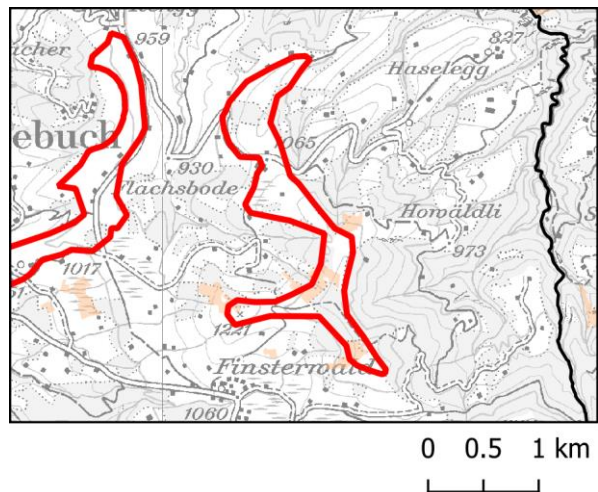
20 Grundwasserschutzzonen S1 und S2



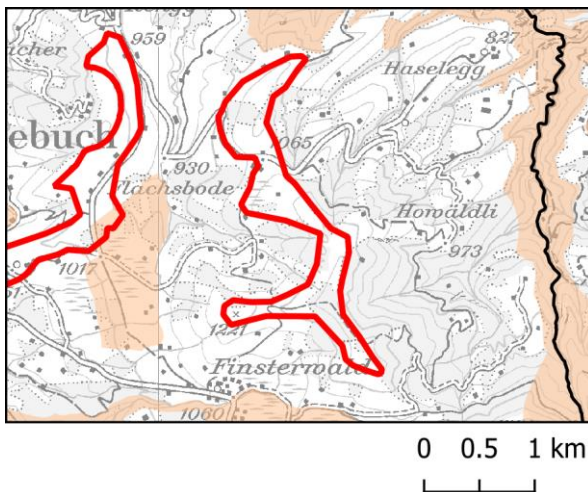
26 Naturschutz – kantonale Ebene (Moorschutzverordnung)



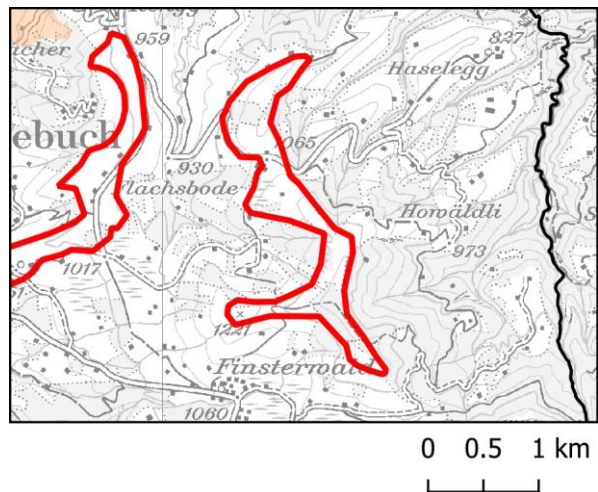
27 Naturschutz – kantonale Ebene (INR)



28 Landschaftsschutz – kantonale Ebene (geologisch – geomorpholog. Objekte)

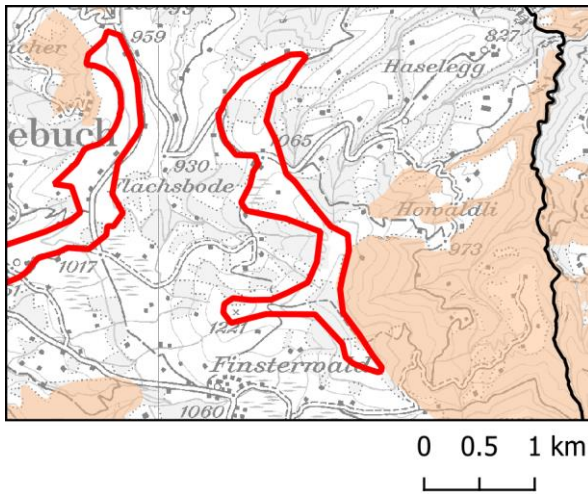


29 Wildtierschutz – kantonale Ebene (Wildtierkorridore)

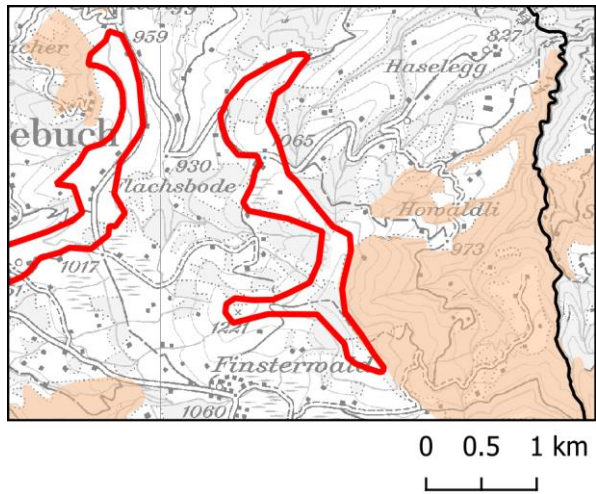


Kantonales Windenergiegebiet Nr. 19 Alpilegg / Lutersarni, Fortsetzung

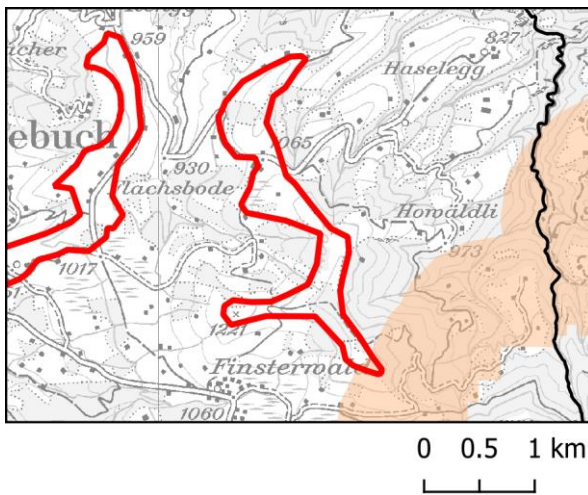
30 Wildtierschutz – kantonale Ebene (Wildlebensräume)



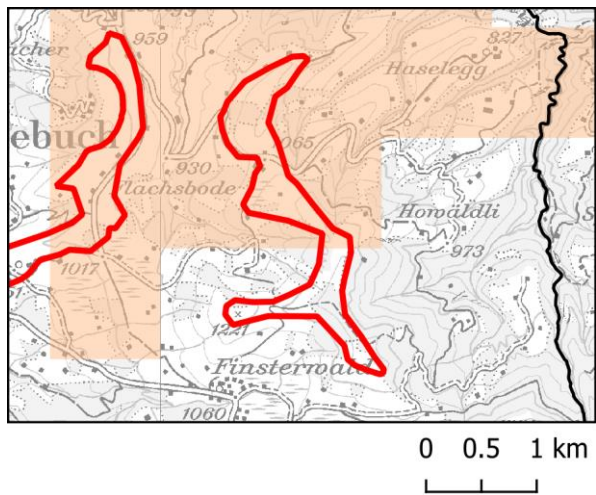
31 Wildtierschutz – kantonale Ebene (eidg. Jagdbanngebiete und Ruhezonen)



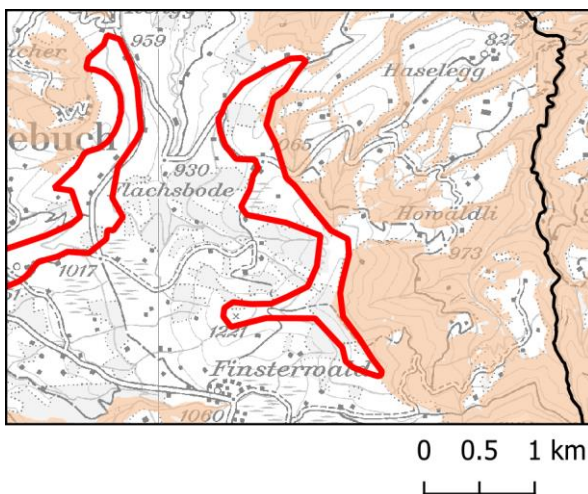
33 Brutvögel – Übrige Kategorien



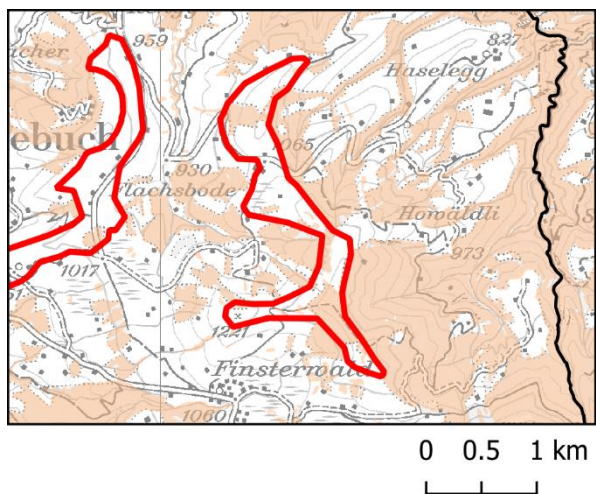
35 Kleinvogelzug – Übrige Kategorien



36 Wald (Schutzwald)

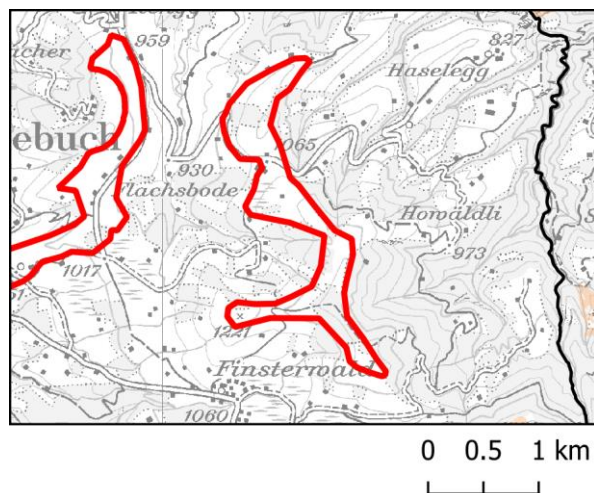


37 Wald (Seltene Waldgesellschaften)

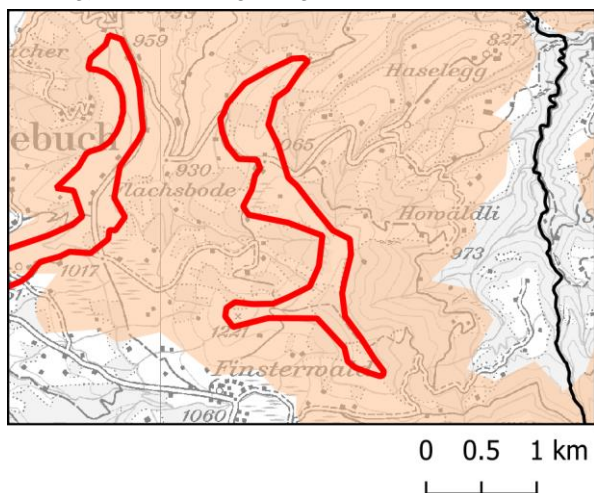


Kantonales Windenergiegebiet Nr. 19 Alpilegg / Lutersarni, Fortsetzung

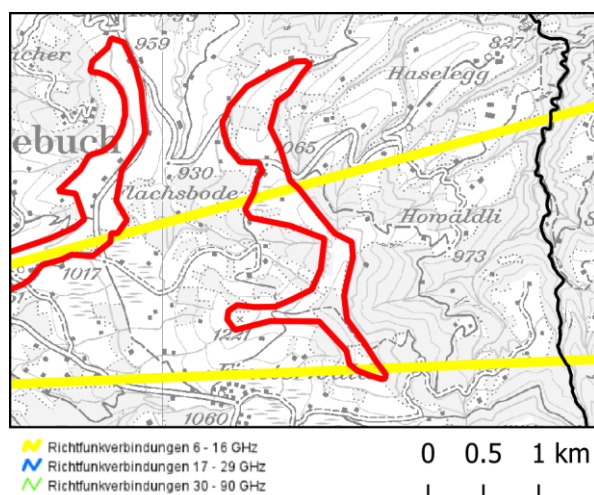
38 Wald (Naturvorrangfunktion)



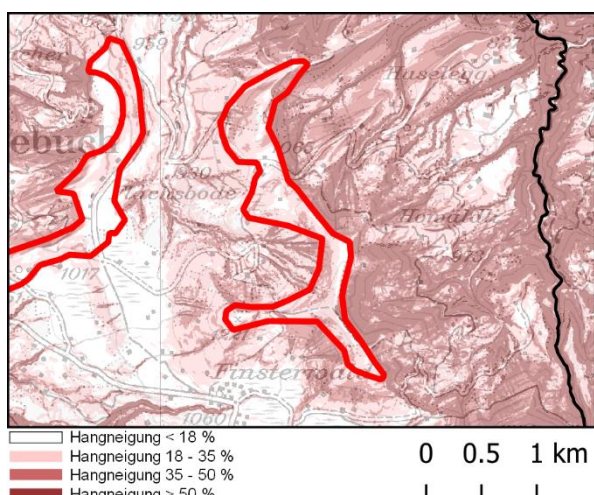
47 Militärische Flugkorridore, VBS-Systeme, Militärflugplätze – Kategorie gelb



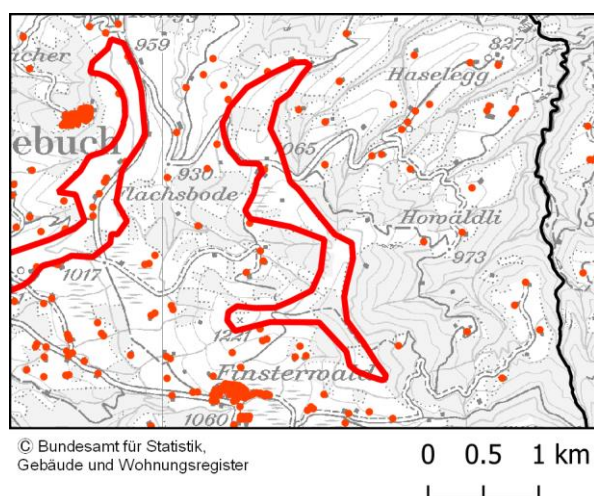
52 Zivile Richtfunkstrecken



53 Geländeneigung



54 Bewohnte Gebäude

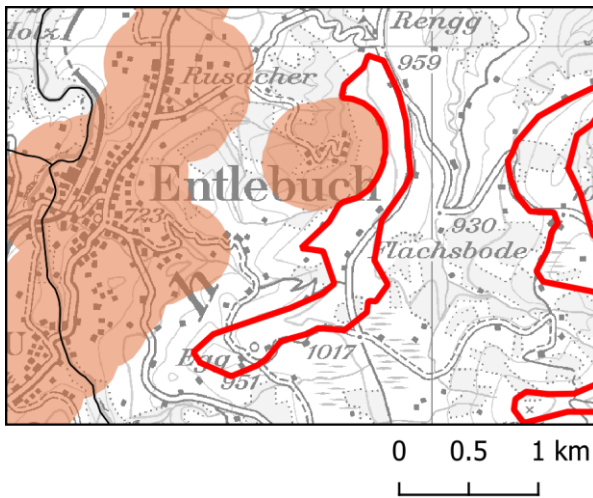


© Bundesamt für Statistik,  
Gebäude und Wohnregister

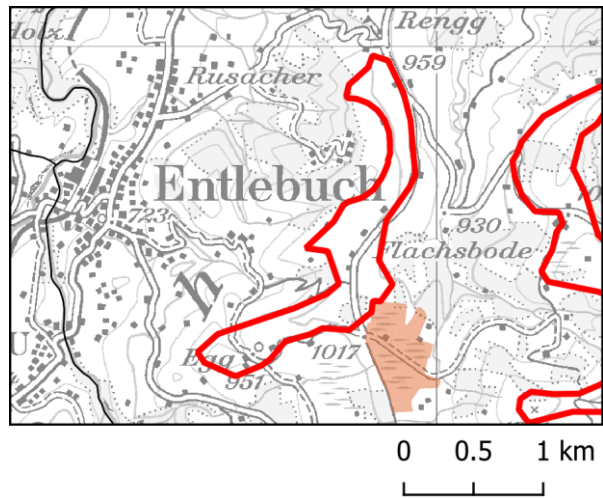
Kantonales Windenergiegebiet Nr. 20

Feldmoos / Brunnen

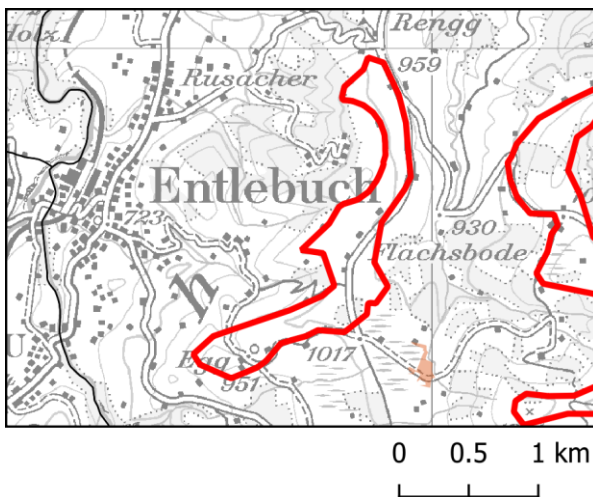
2 Bauzonen (Puffer 300 m)



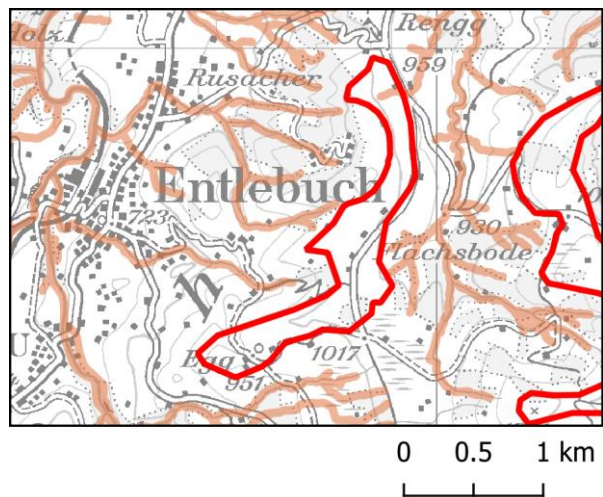
4 Bundesinventar der Hoch- und Übergangsmoore



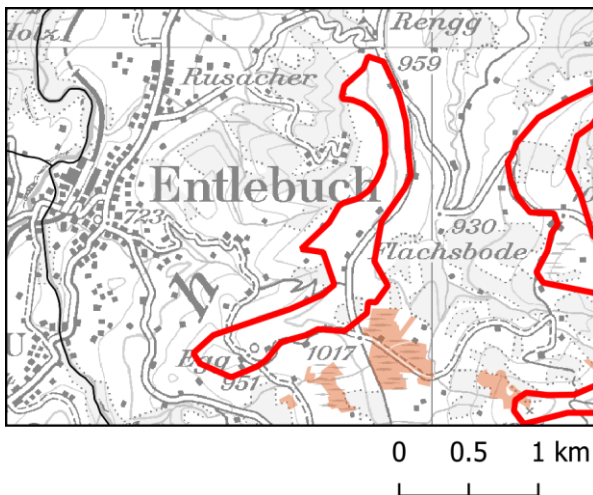
5 Bundesinventar der Flachmoore



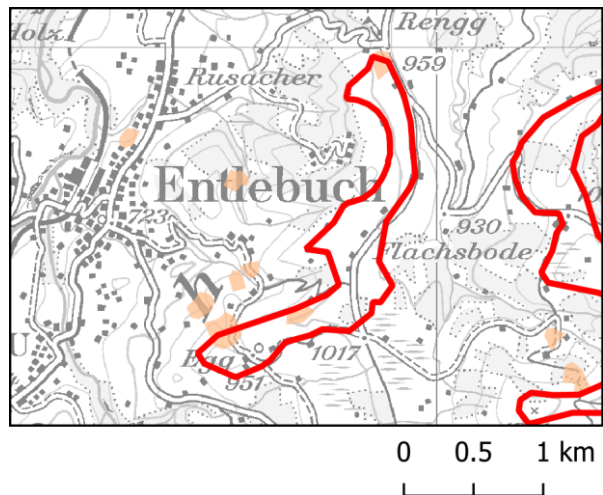
8 Fließgewässer



9 Kern- und Pflegezone der UNESCO Biosphäre Entlebuch

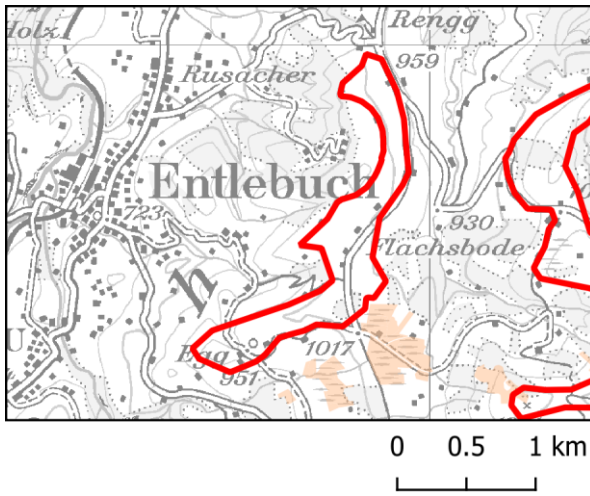


20 Grundwasserschutzzonen S1 und S2

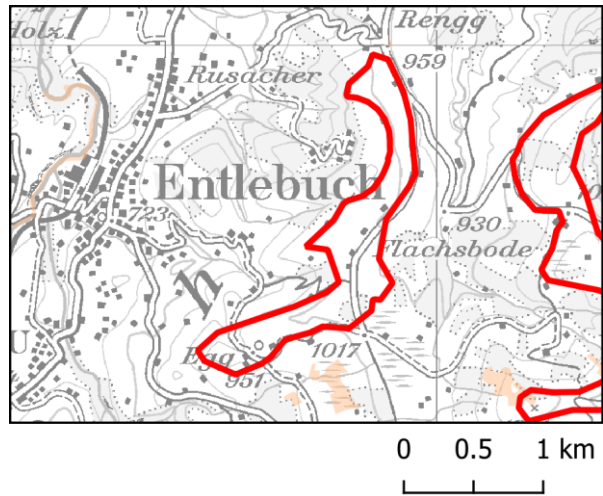


Kantonales Windenergiegebiet Nr. 20 Feldmoos / Brunnen, Fortsetzung

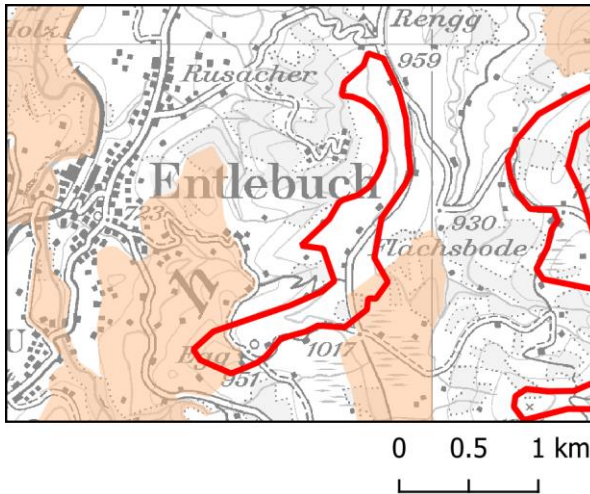
26 Naturschutz – kantonale Ebene (Moorschutzverordnung)



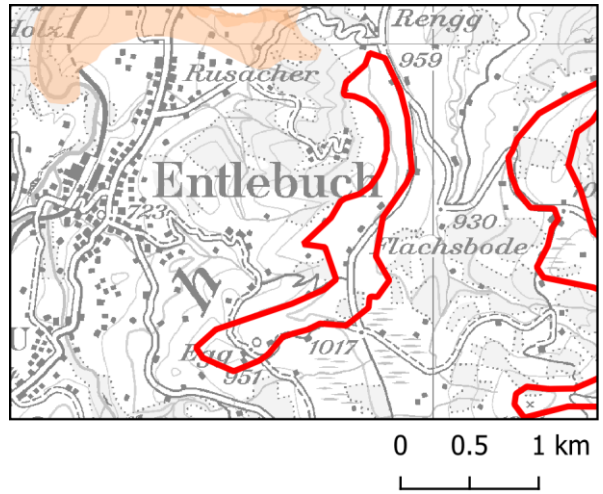
27 Naturschutz – kantonale Ebene (INR)



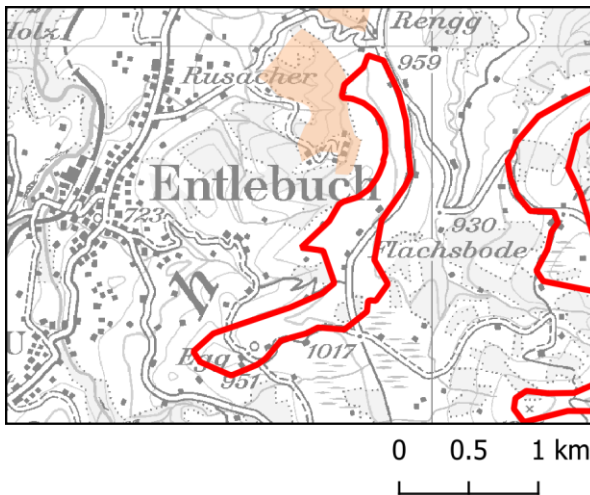
28 Landschaftsschutz – kantonale Ebene (geologisch – geomorpholog. Objekte)



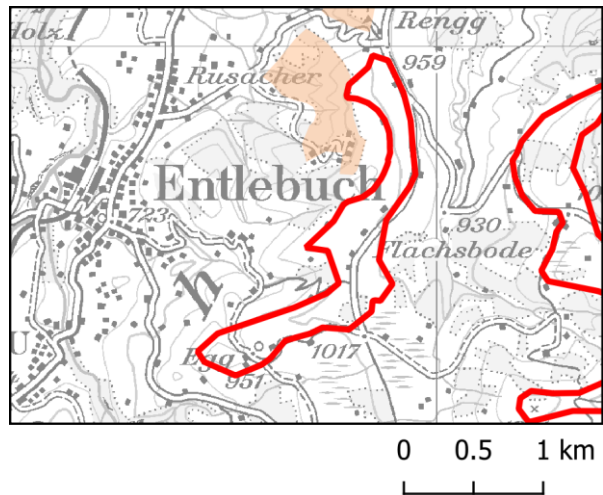
29 Wildtierschutz – kantonale Ebene (Wildtierkorridore)



30 Wildtierschutz – kantonale Ebene (Wildlebensräume)



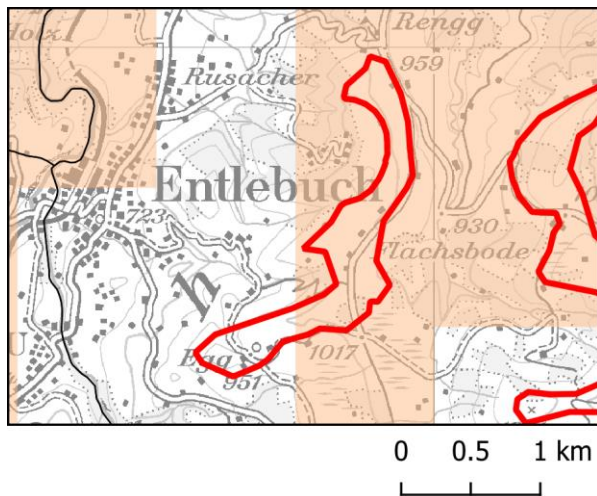
31 Wildtierschutz – kantonale Ebene (eidg. Jagdbanngebiete und Ruhezone)



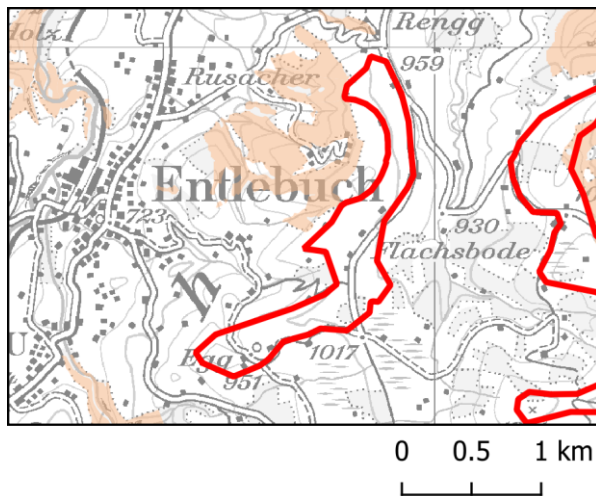


Kantonales Windenergiegebiet Nr. 20 Feldmoos / Brunnen, Fortsetzung

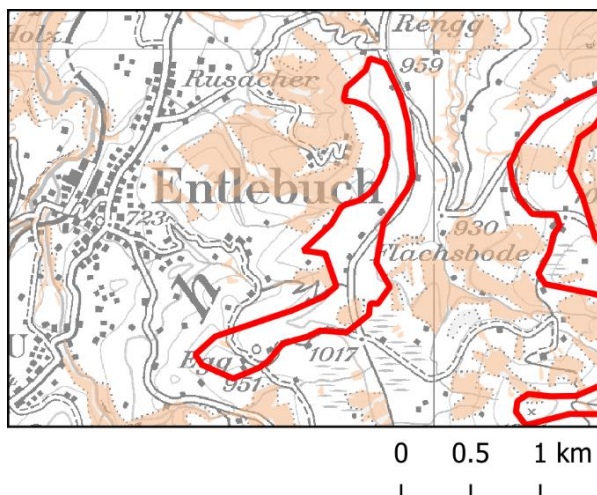
35 Kleinvogelzug – Übrige Kategorien



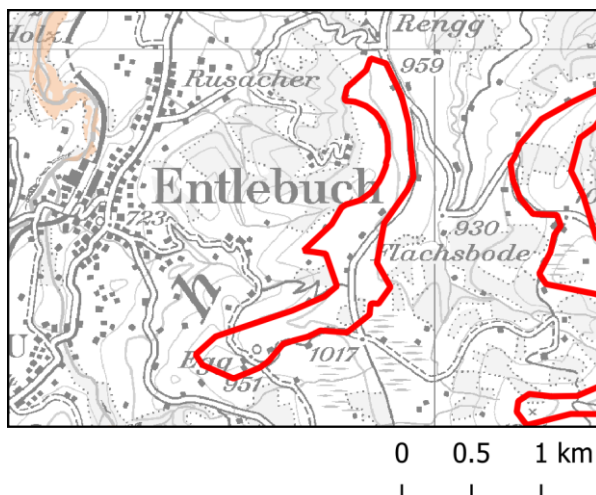
36 Wald (Schutzwald)



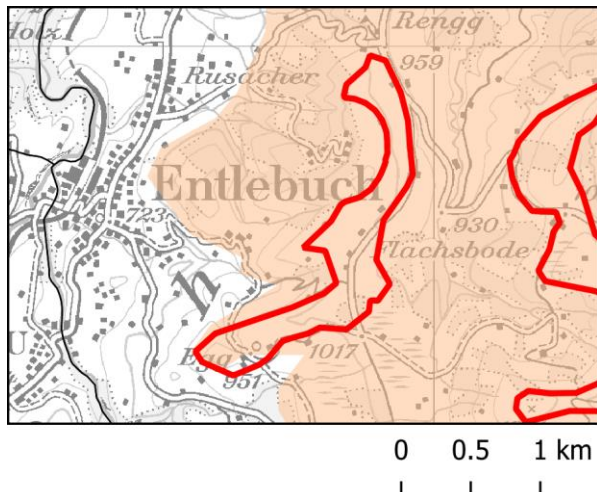
37 Wald (Seltene Waldgesellschaften)



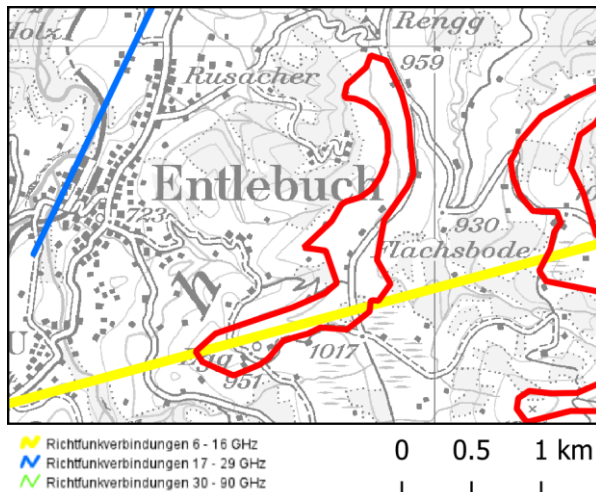
38 Wald (Naturvorrangfunktion)



47 Militärische Flugkorridore, VBS-Systeme, Militärflugplätze – Kategorie gelb



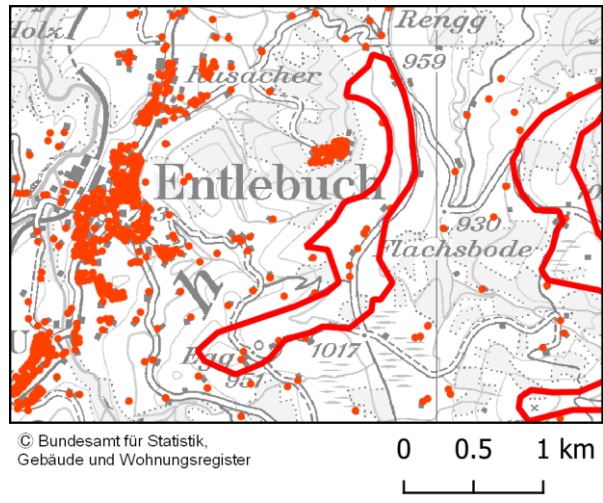
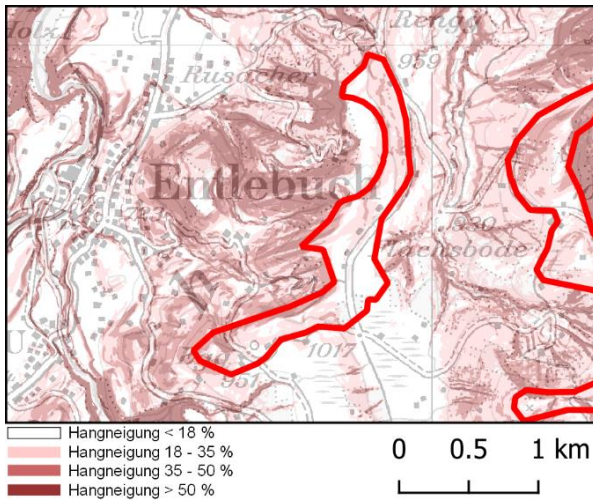
52 Zivile Richtfunkstrecken



Kantonales Windenergiegebiet Nr. 20 Feldmoos / Brunnen, Fortsetzung

53 Geländeneigung

54 Bewohnte Gebäude

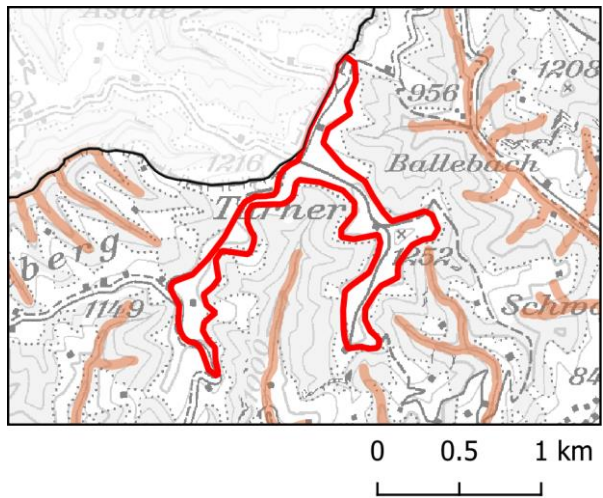
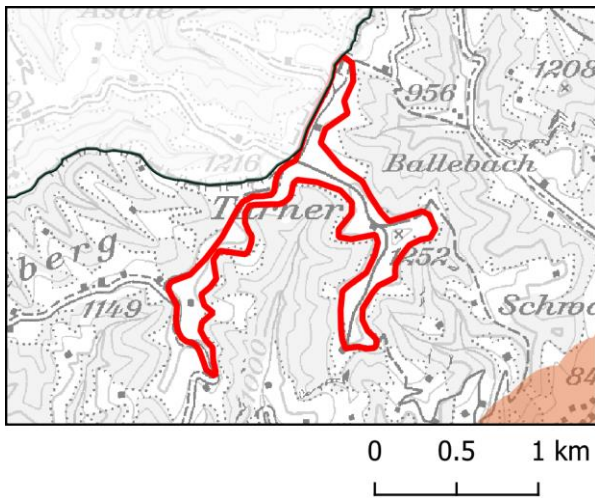


### Kantonales Windenergiegebiet Nr. 21

### Höch / Turner / Bock

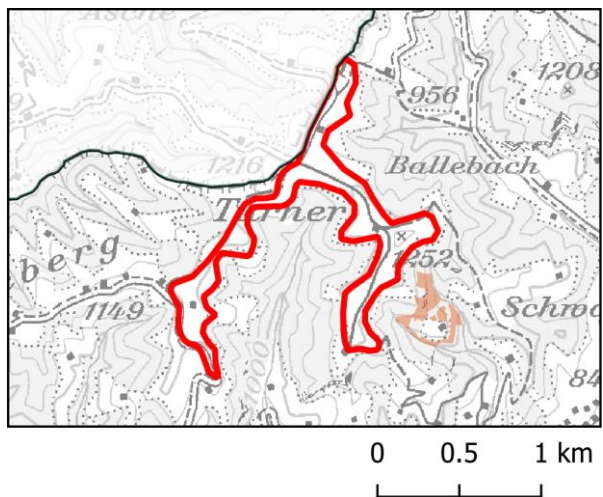
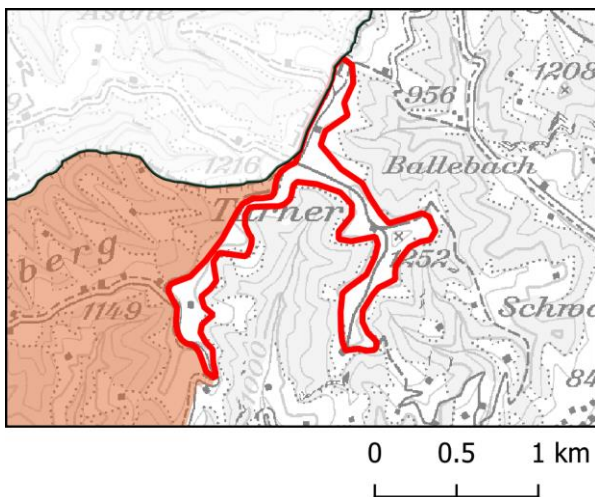
2 Bauzonen (Puffer 300 m)

8 Fliessgewässer



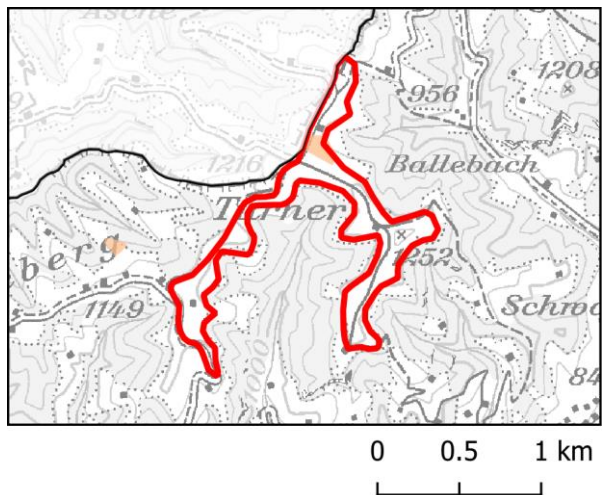
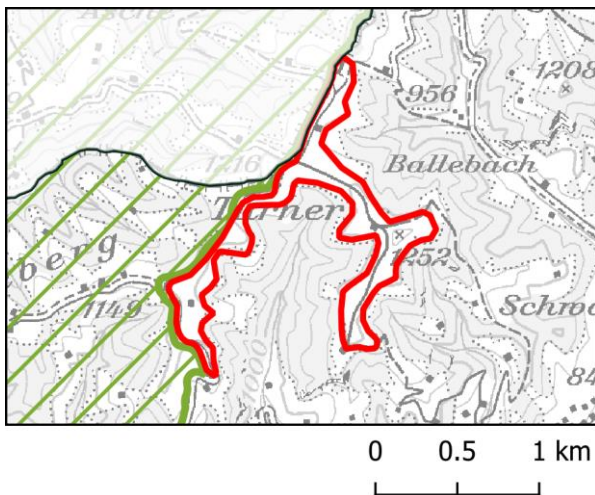
9 Kern- und Pflegezone der UNESCO Biosphäre Entlebuch

17 Waldreservate



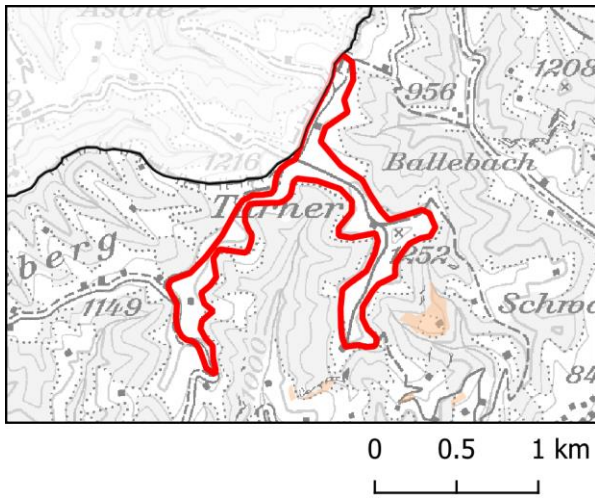
19 Bundesinventar der Landschaften und Naturdenkmäler (BLN)

20 Grundwasserschutzzonen S1 und S2

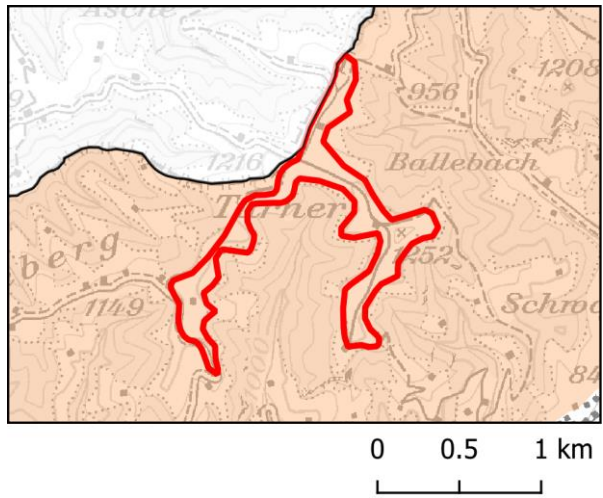


Kantonales Windenergiegebiet Nr. 21 Höch / Turner / Bock, Fortsetzung

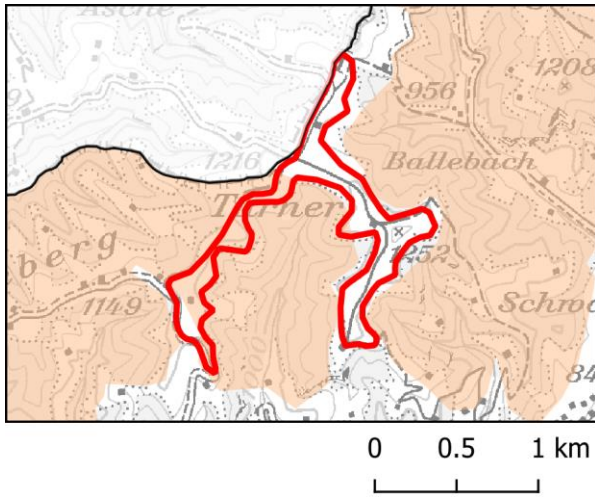
27 Naturschutz – kantonale Ebene (INR)



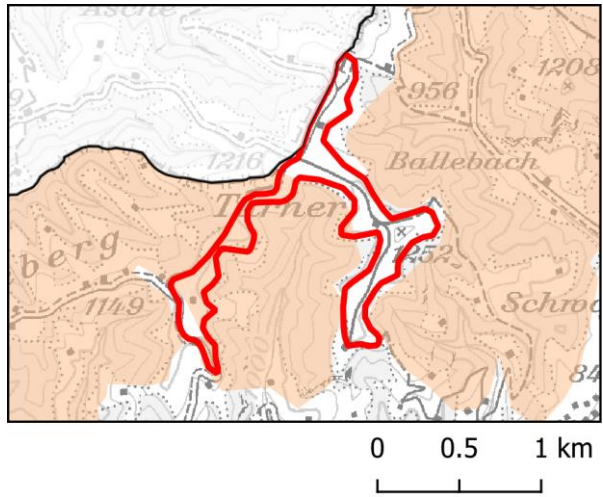
28 Landschaftsschutz – kantonale Ebene (geologisch – geomorpholog. Objekte)



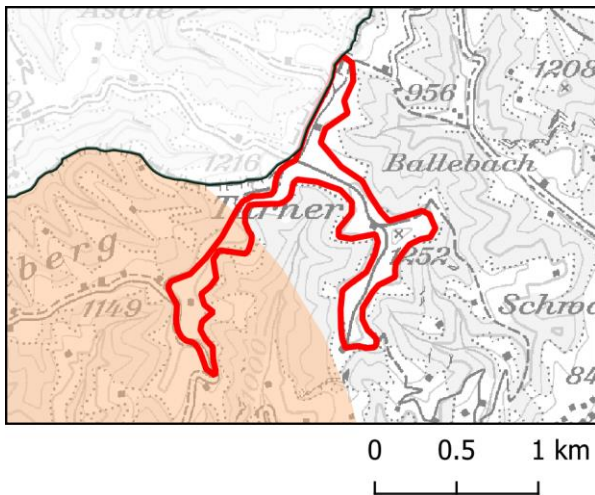
30 Wildtierschutz – kantonale Ebene (Wildlebensräume)



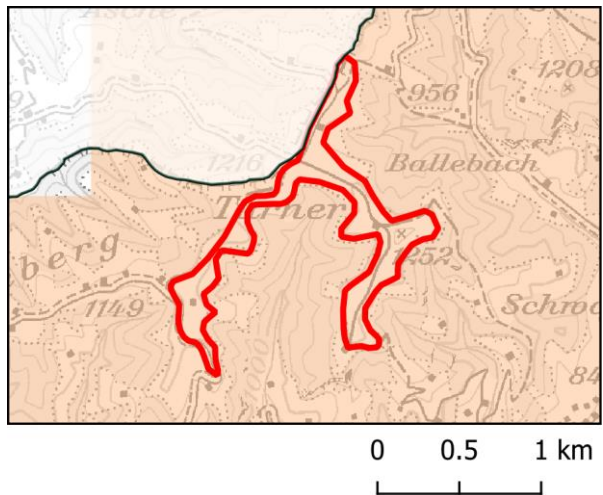
31 Wildtierschutz – kantonale Ebene (eidg. Jagdbanngebiete und Ruhezonen)



33 Brutvögel – Übrige Kategorien

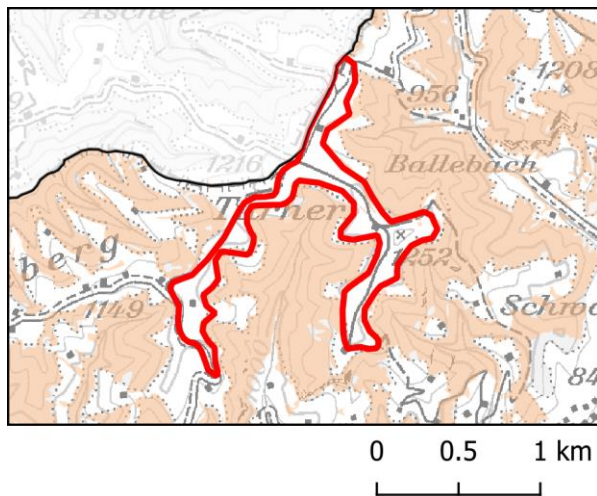


35 Kleinvogelzug – Übrige Kategorien

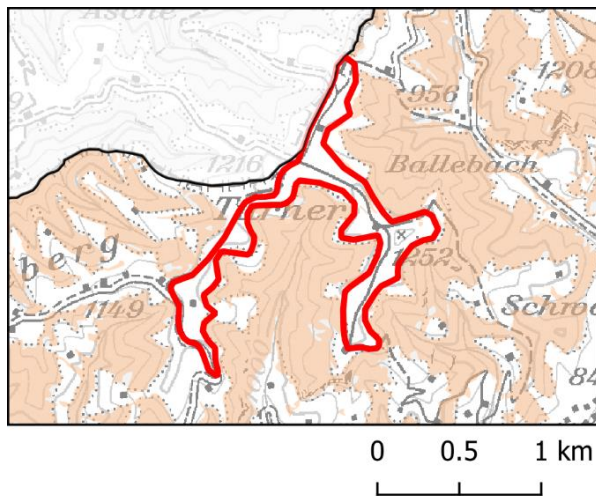


Kantonales Windenergiegebiet Nr. 21 Höch / Turner / Bock, Fortsetzung

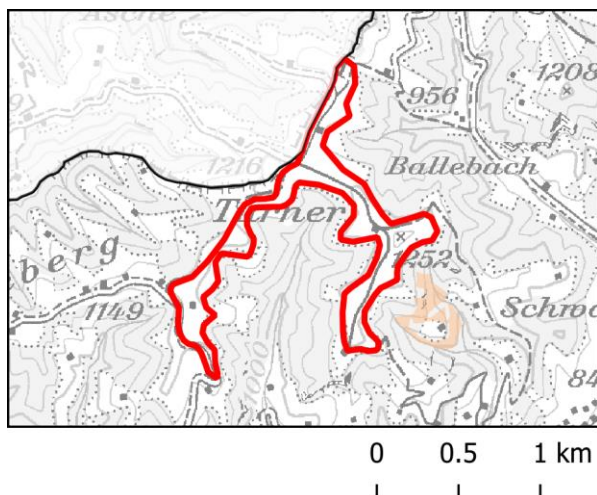
36 Wald (Schutzwald)



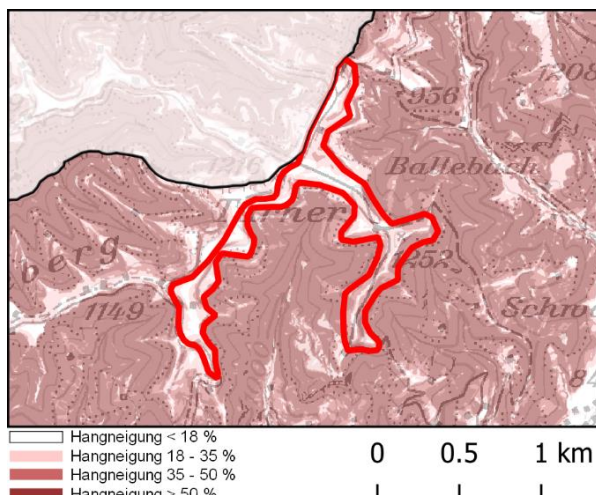
37 Wald (Seltene Waldgesellschaften)



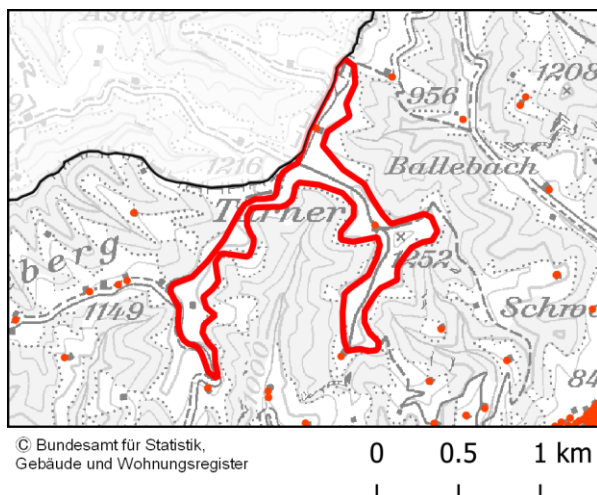
38 Wald (Naturvorrangfunktion)



53 Geländeneigung



54 Bewohnte Gebäude

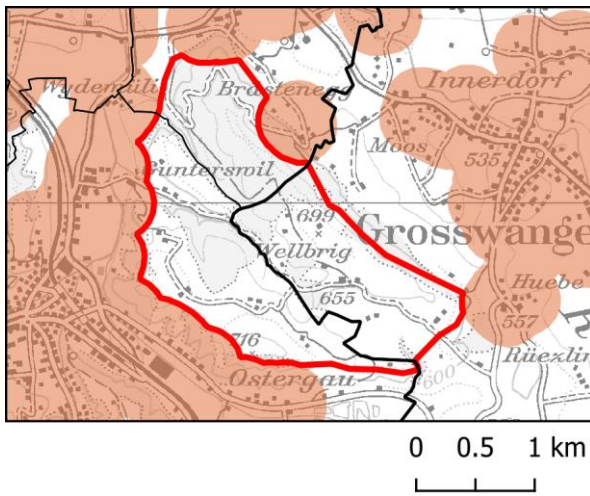


© Bundesamt für Statistik,  
Gebäude und Wohnungsregister

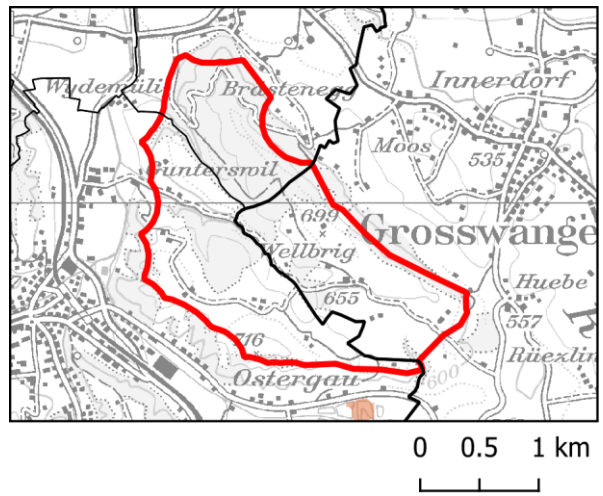
Kantonales Windenergiegebiet Nr. 24

Wellbrig / Höhenwald

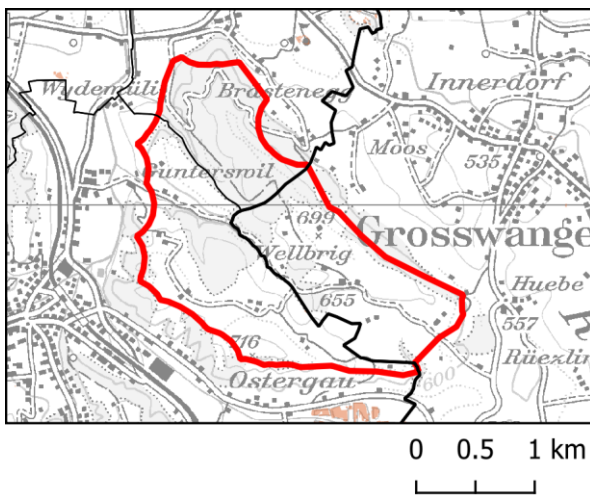
2 Bauzonen (Puffer 300 m)



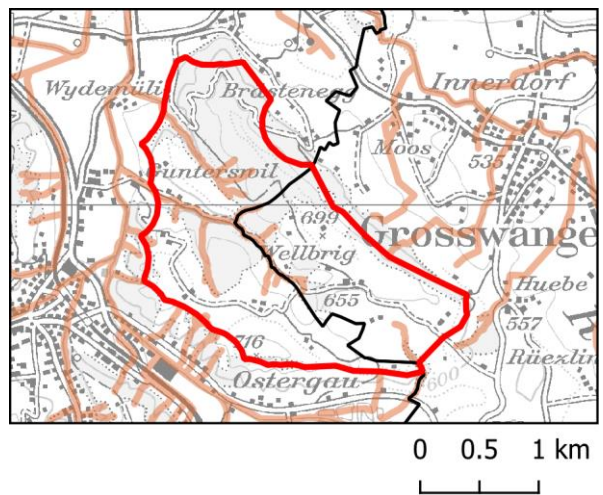
5 Bundesinventar der Flachmoore



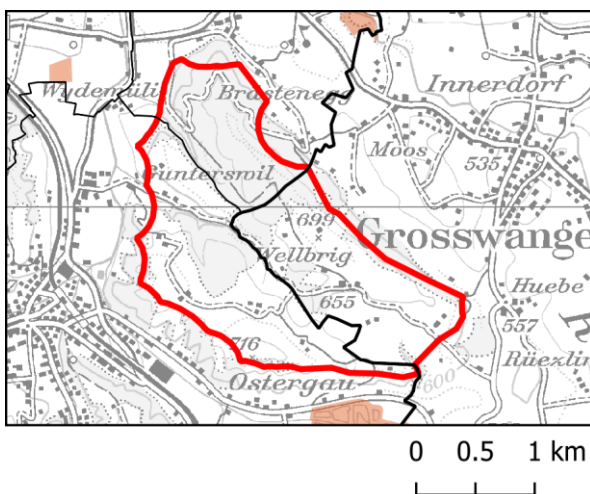
7 Stillgewässer, Seen



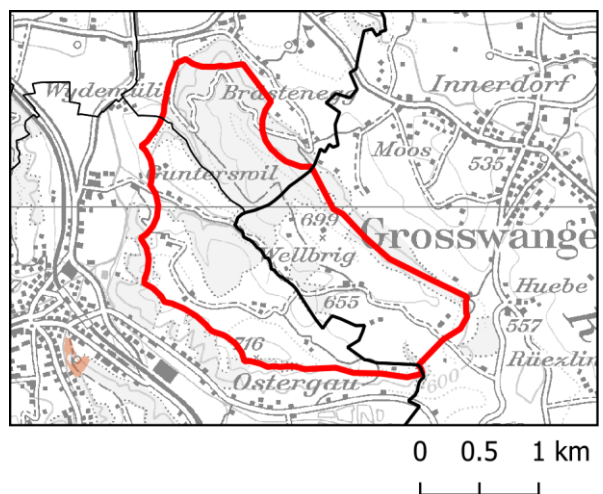
8 Fließgewässer



11 Bundesinventar der Amphibienlaichgebiete

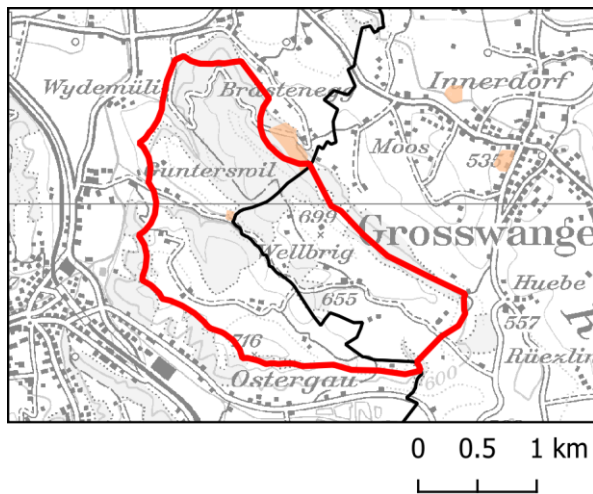


17 Waldreservate

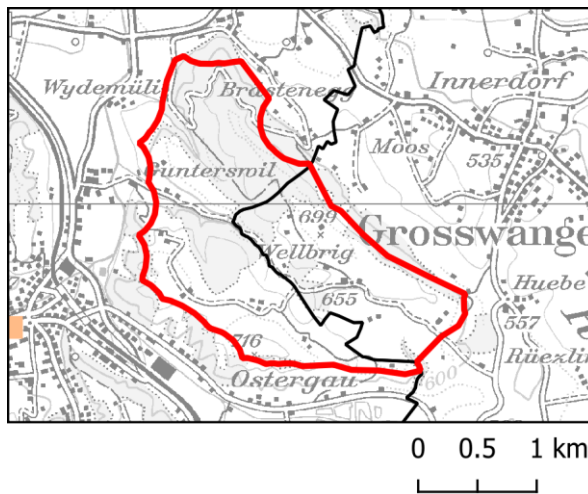


Kantonales Windenergiegebiet Nr. 24 Wellbrig / Höhenwald, Fortsetzung

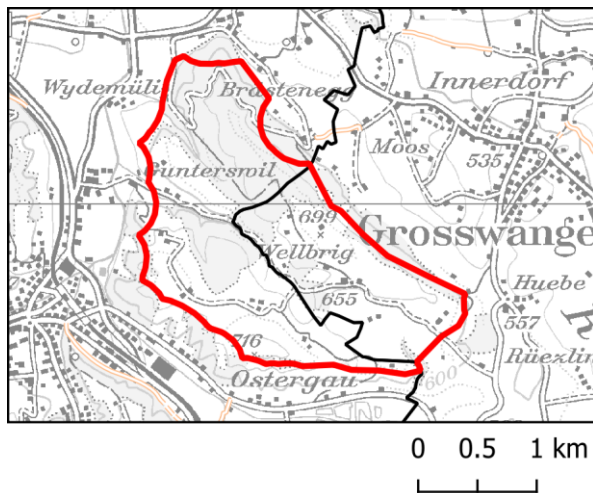
20 Grundwasserschutzzonen S1 und S2



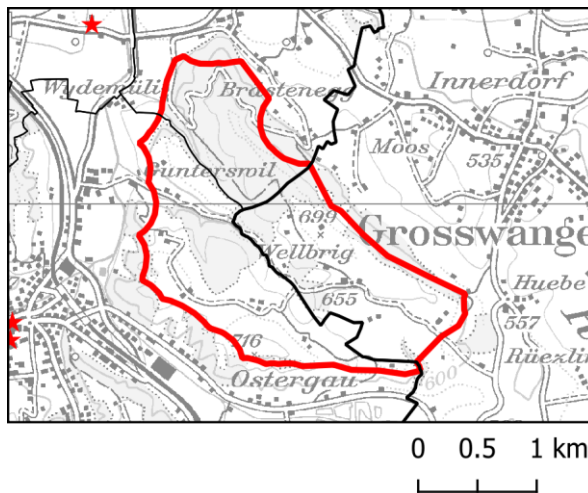
21 Bundesinventar der schützenswerten Ortsbilder von nat. Bedeutung (ISOS)



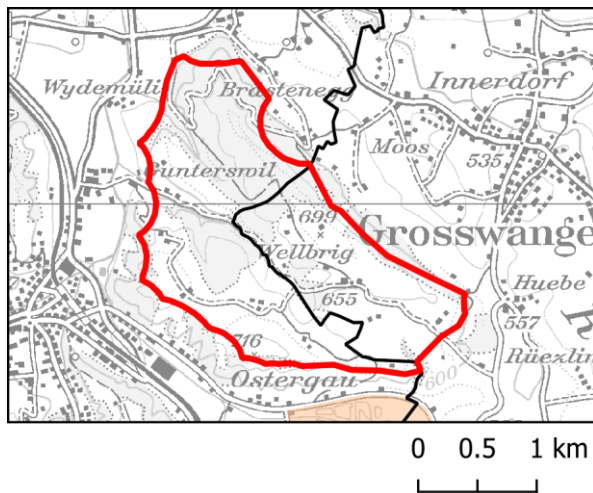
22 Bundesinventar der historischen Verkehrswege von nat. Bedeutung (IVS)



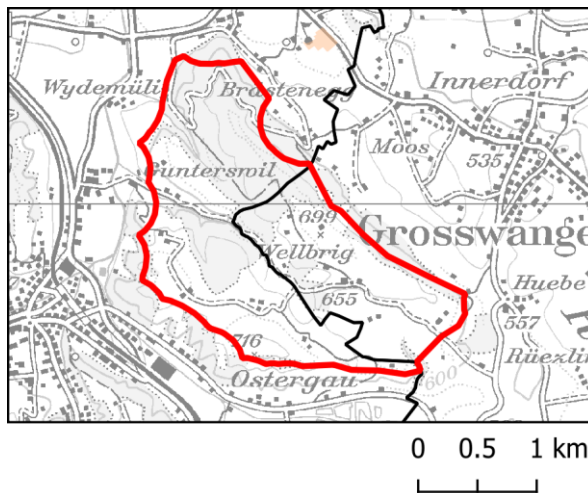
23 Kulturgüterschutzinventar



25 Naturschutz – kantonale Ebene (Schutzverordnungen)

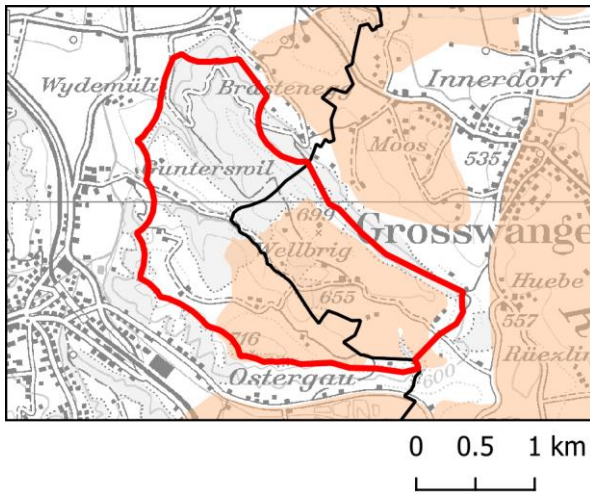


27 Naturschutz – kantonale Ebene (INR)

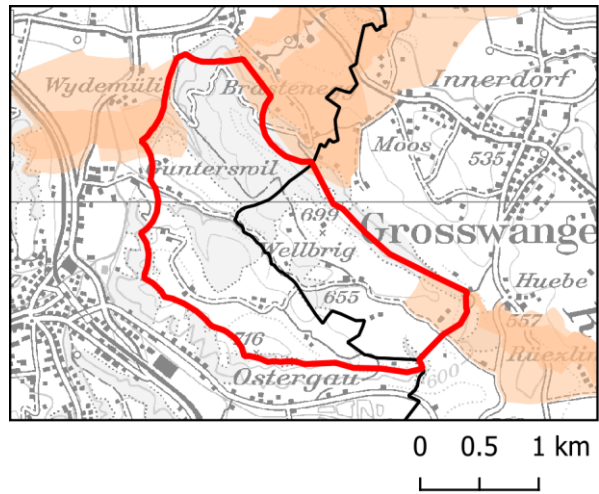


Kantonales Windenergiegebiet Nr. 24 Wellbrig / Höhenwald, Fortsetzung

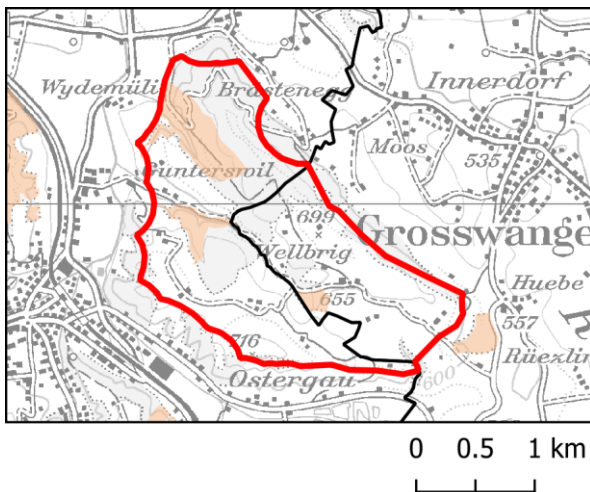
28 Landschaftsschutz – kantonale Ebene (geologisch – geomorpholog. Objekte)



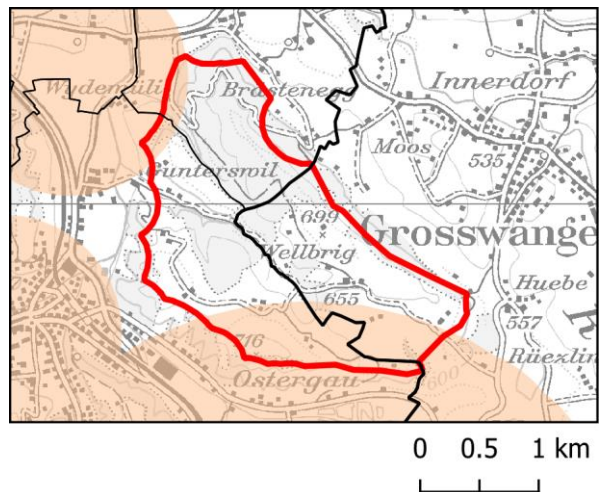
29 Wildtierschutz – kantonale Ebene (Wildtierkorridore)



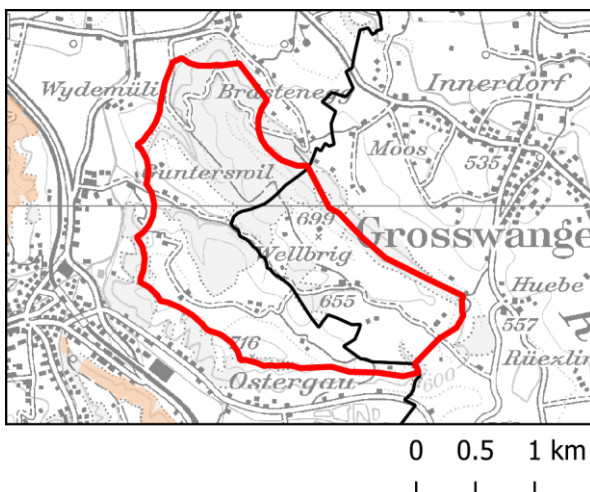
30 Wildtierschutz – kantonale Ebene (Wildlebensräume)



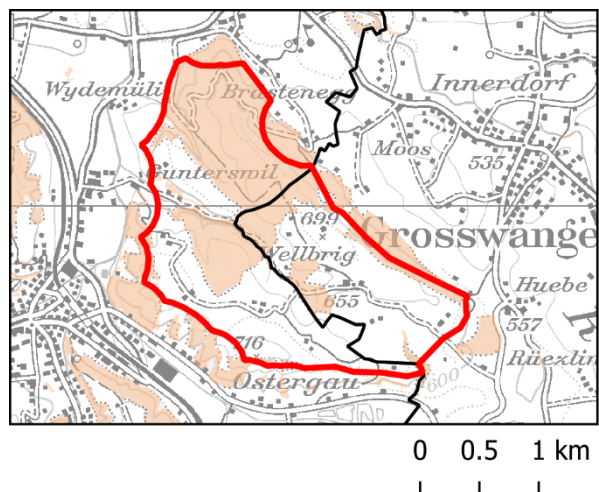
33 Brutvögel – Übrige Kategorien



36 Wald (Schutzwald)



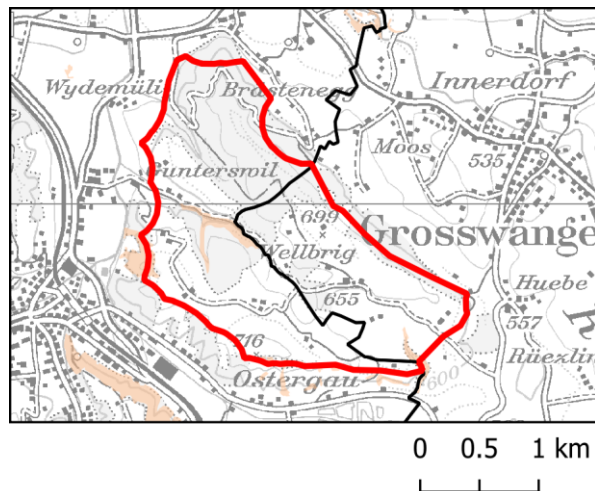
37 Wald (Seltene Waldgesellschaften)



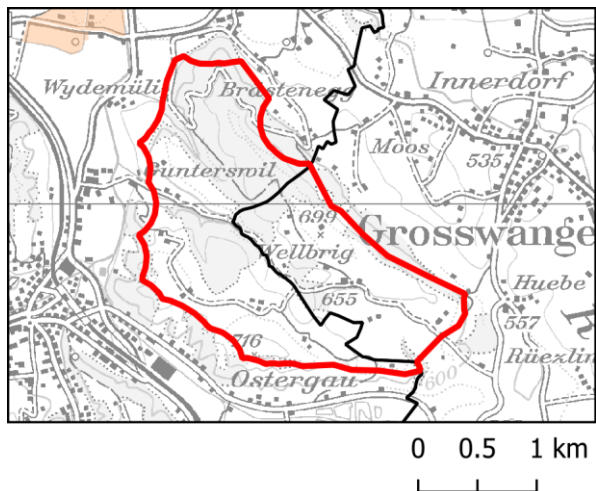


Kantonales Windenergiegebiet Nr. 24 Wellbrig / Höhenwald, Fortsetzung

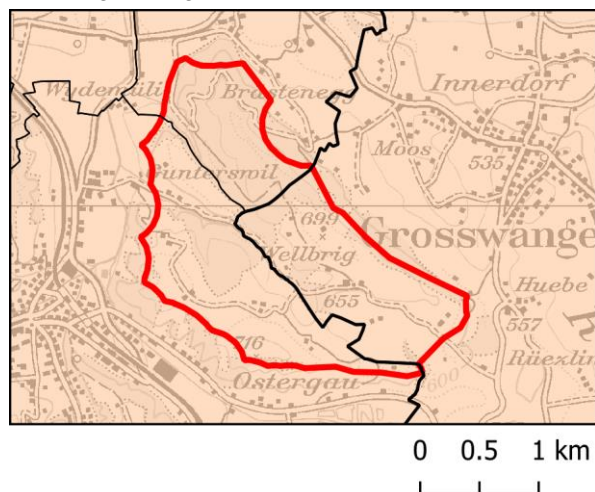
38 Wald (Naturvorrangfunktion)



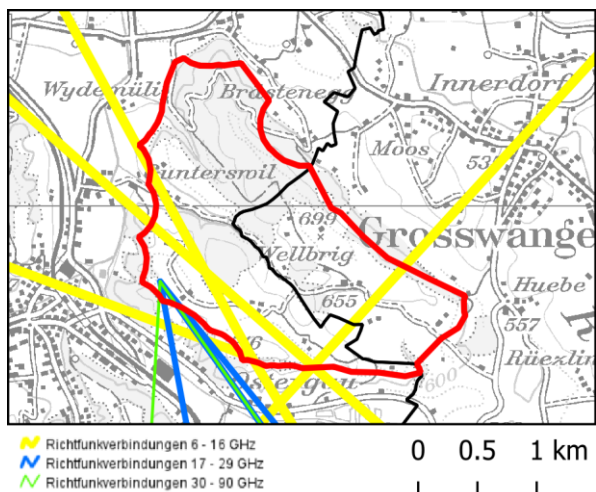
39 Tourismus- und Freizeitanlagen



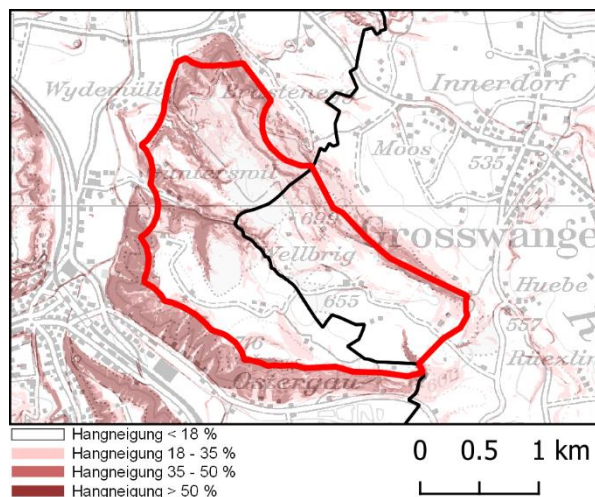
44 Zivile Flugsicherungsanlagen (CNS) – Kategorien orange und gelb



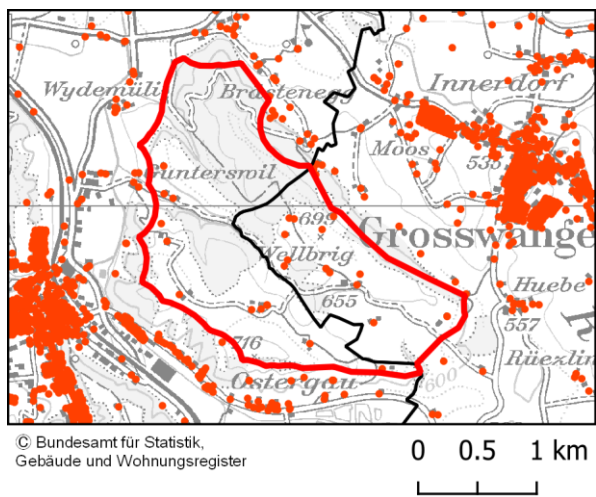
52 Zivile Richtfunkstrecken



53 Geländeneigung



54 Bewohnte Gebäude

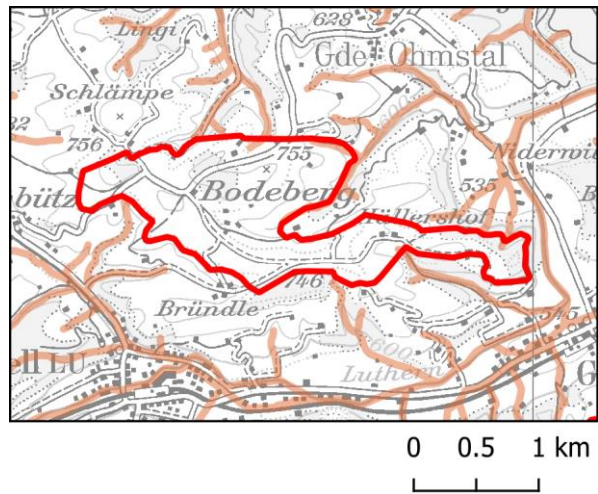
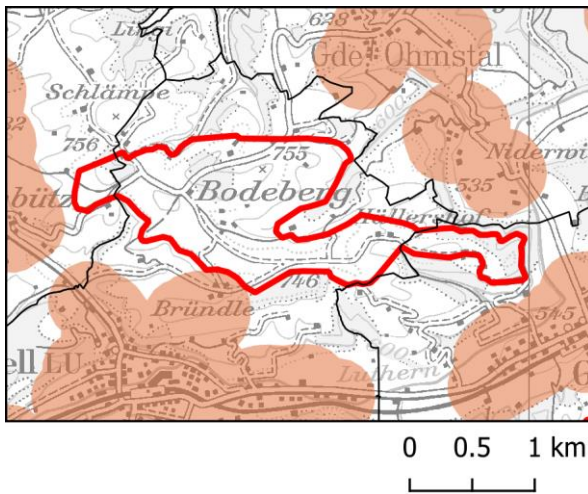


Kantonales Windenergiegebiet Nr. 25

Bodeberg

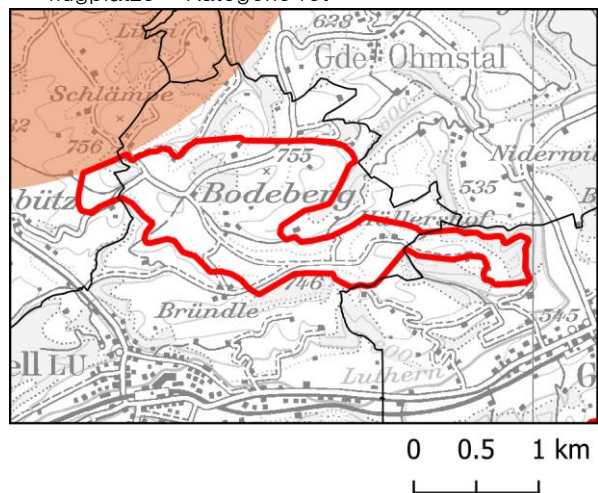
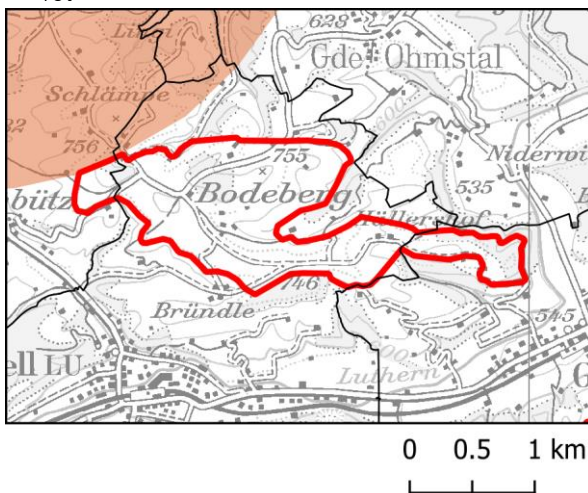
2 Bauzonen Puffer

8 Fliessgewässer



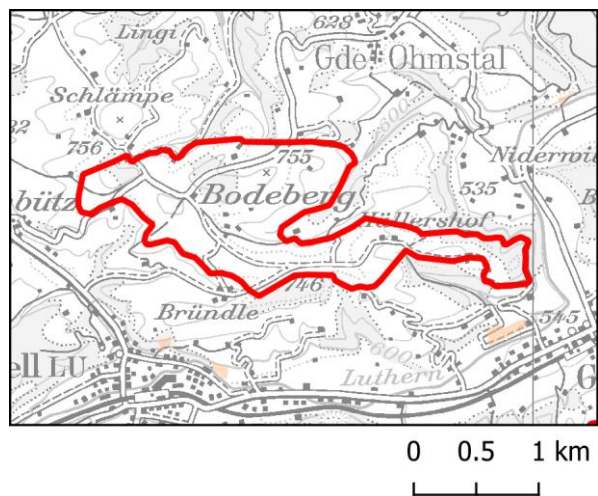
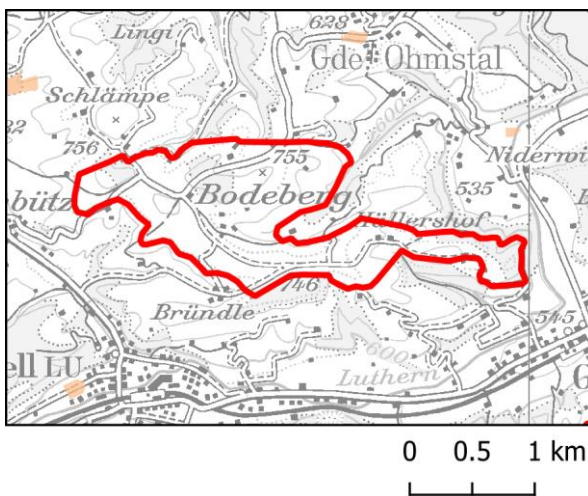
43 Zivile Flugsicherungsanlagen (CNS) – Kategorie rot

46 Militärische Flugkorridore, VBS-Systeme, Militärflugplätze – Kategorie rot



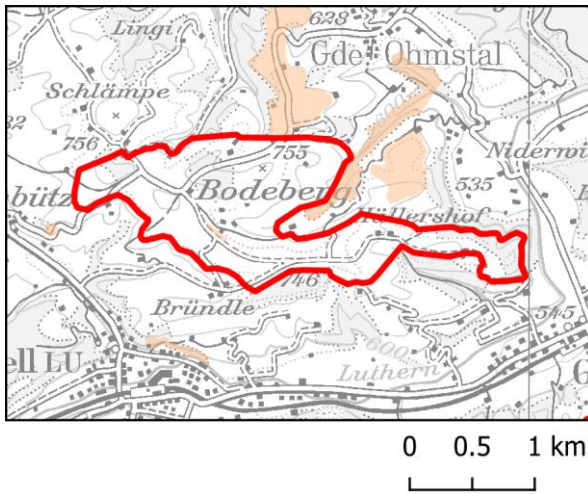
20 Grundwasserschutz zonen S1 und S2

27 Naturschutz – kantonale Ebene (INR)

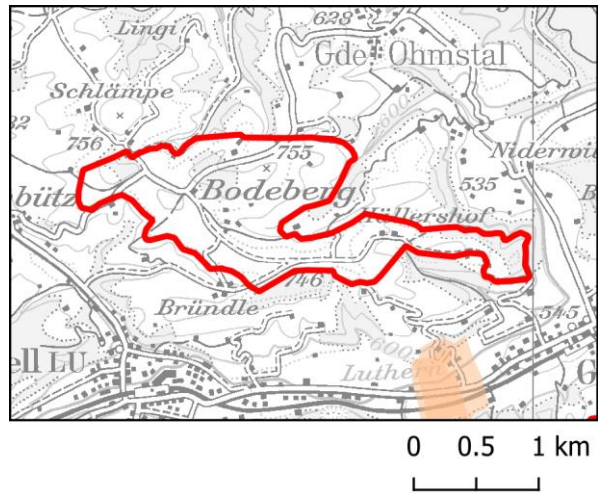


Kantonales Windenergiegebiet Nr. 25 Bodeberg, Fortsetzung

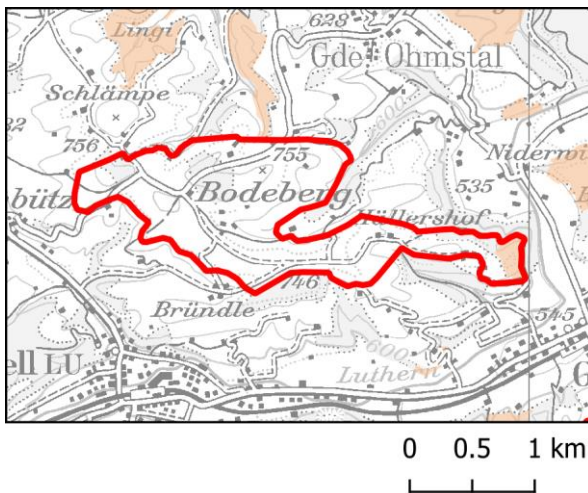
28 Landschaftsschutz – kantonale Ebene (geologisch – geomorpholog. Objekte)



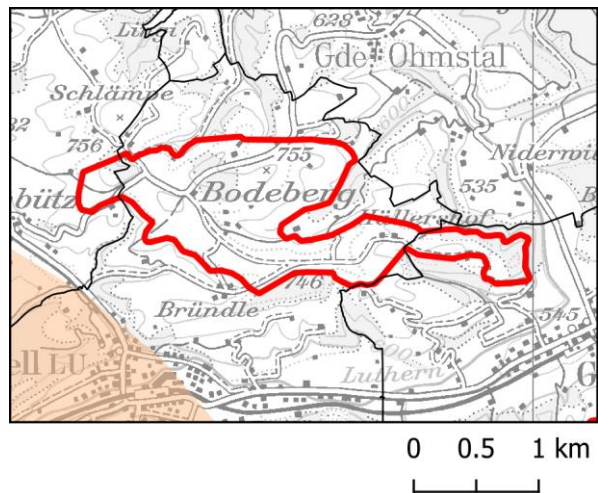
29 Wildtierschutz – kantonale Ebene (Wildtierkorridore)



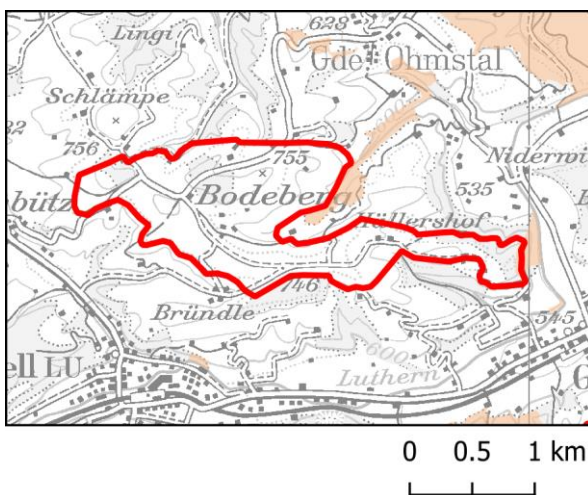
30 Wildtierschutz – kantonale Ebene (Wildlebensräume)



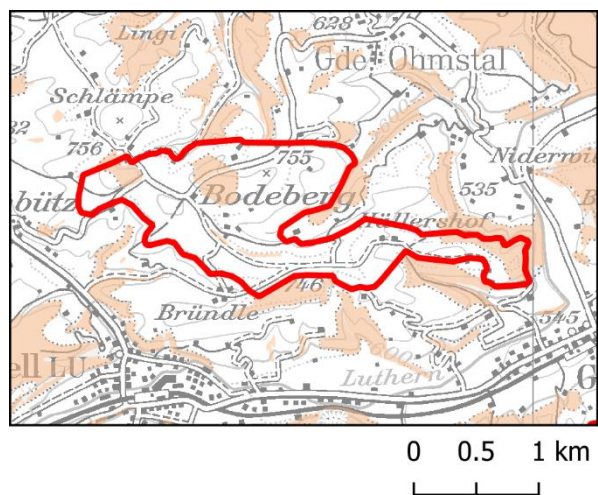
33 Brutvögel – Übrige Kategorien)



36 Wald (Schutzwald))

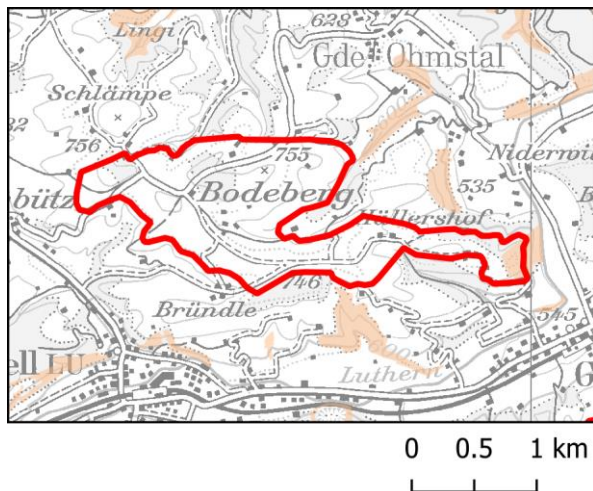


37 Wald (Seltene Waldgesellschaften)

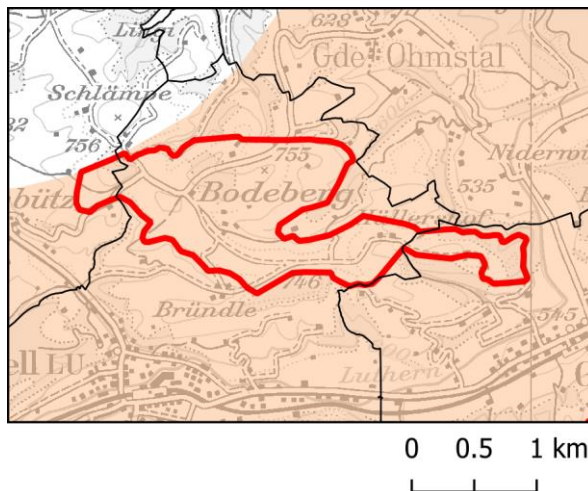


Kantonales Windenergiegebiet Nr. 25 Bodeberg, Fortsetzung

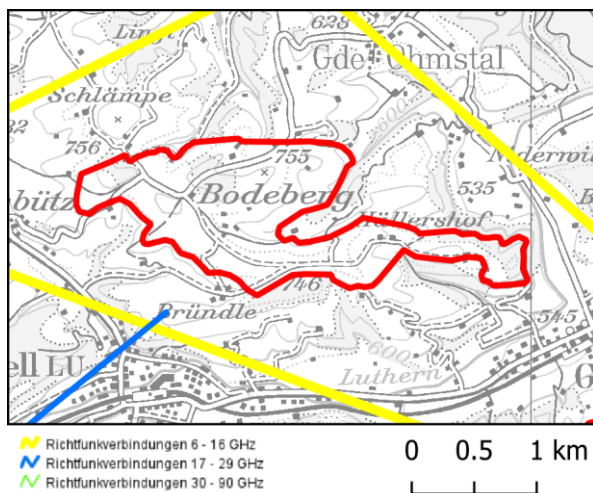
38 Wald (Naturvorrangfunktion)



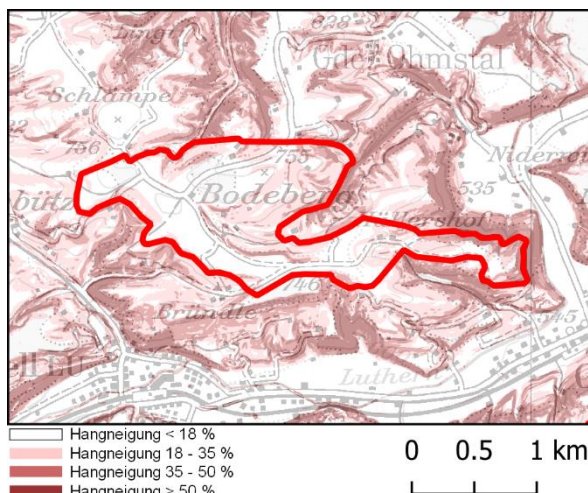
44 Zivile Flugsicherungsanlagen (CNS) – Kategorien orange und gelb



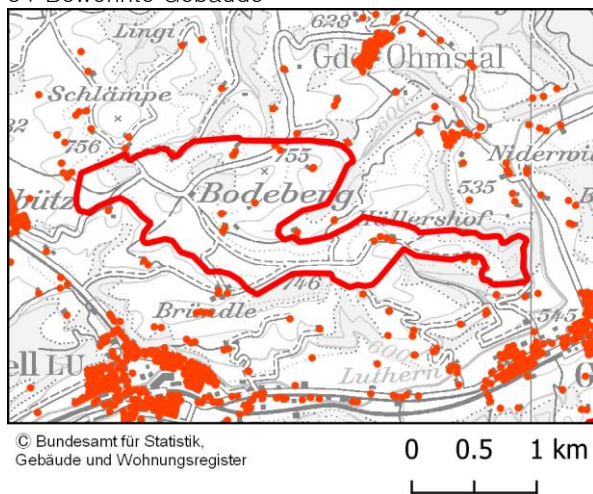
52 Zivile Richtfunkstrecken



53 Geländeneigung



54 Bewohnte Gebäude

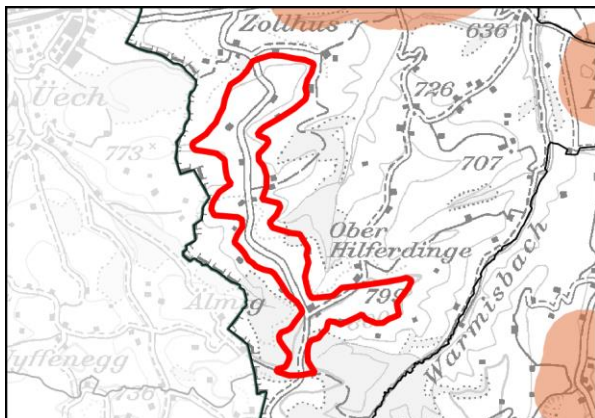


© Bundesamt für Statistik,  
Gebäude und Wohnungsregister

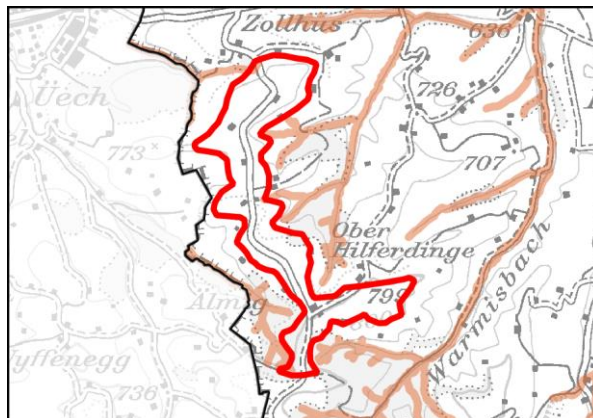
### A3 Atlas der Beurteilungskriterien: nicht weiterverfolgte Interessengebiete

#### Interessengebiet Nr. 11 Hilferdingerberg / Oberebnet

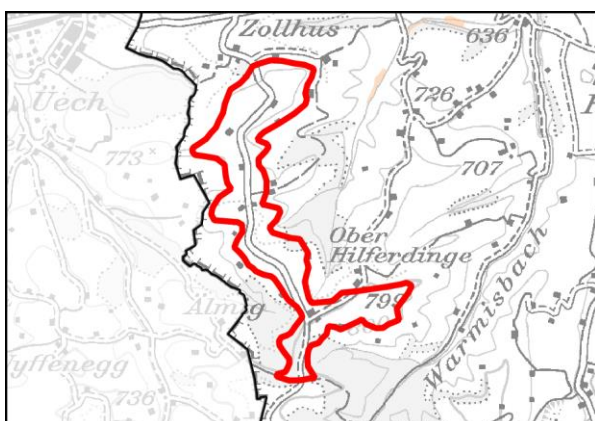
2 Bauzonen (Puffer 300 m)



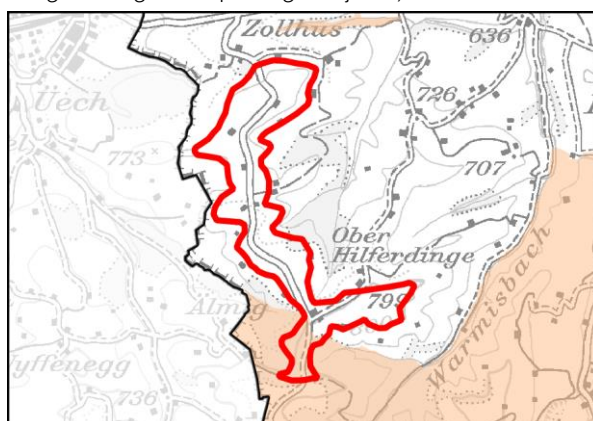
8 Fließgewässer



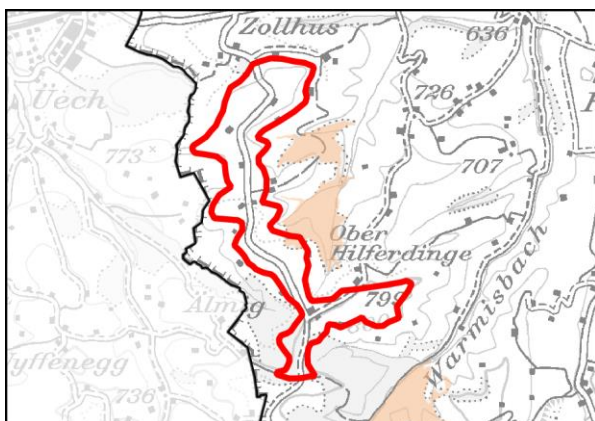
27 Naturschutz – kantonale Ebene (INR)



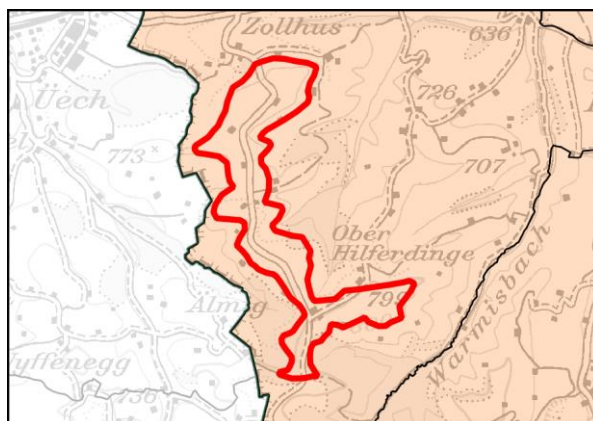
28 Landschaftsschutz – kantonale Ebene (geologisch – geomorpholog. Objekte)



30 Wildtierschutz – kantonale Ebene (Wildlebensräume)

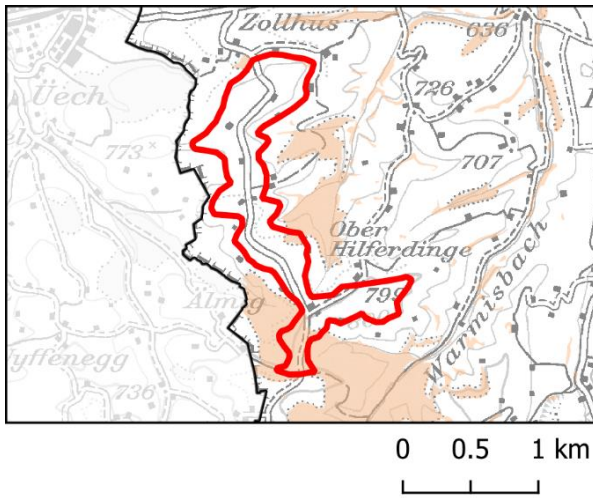


33 Brutvögel – Übrige Kategorien

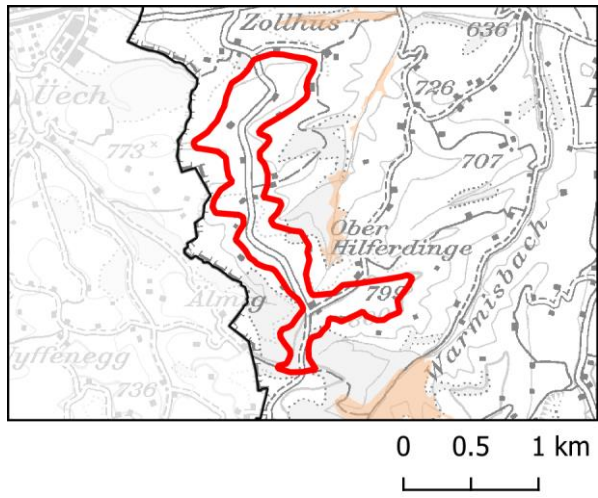


Interessengebiet Nr. 11 Hilferdingerberg / Oberebnet, Fortsetzung

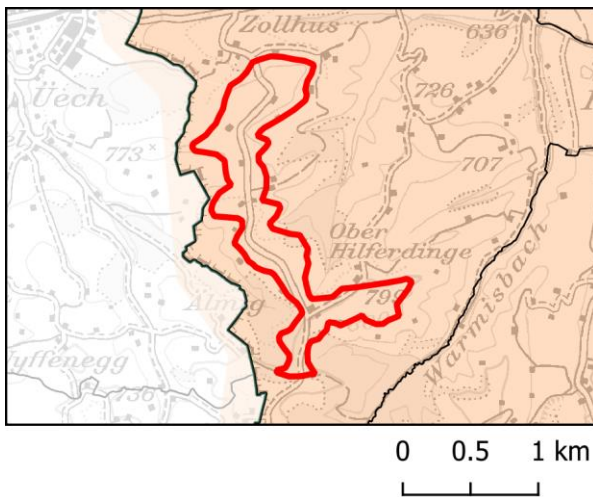
37 Wald (Seltene Waldgesellschaften)



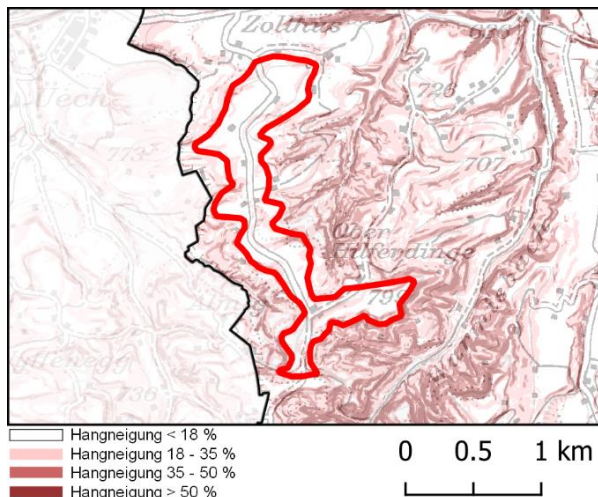
38 Wald (Naturvorrangfunktion)



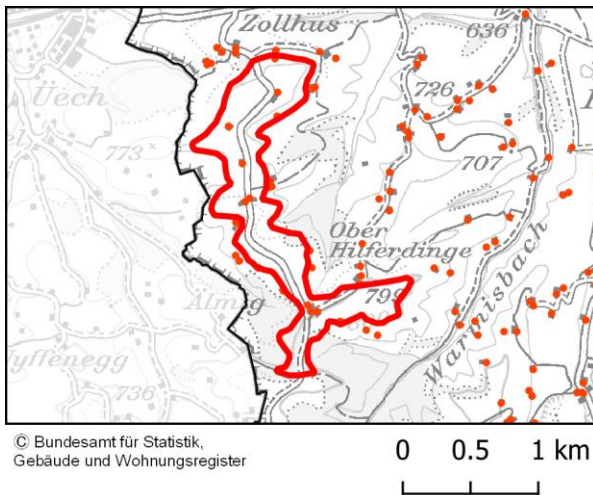
44 Zivile Flugsicherungsanlagen (CNS) – Kategorien orange und gelb



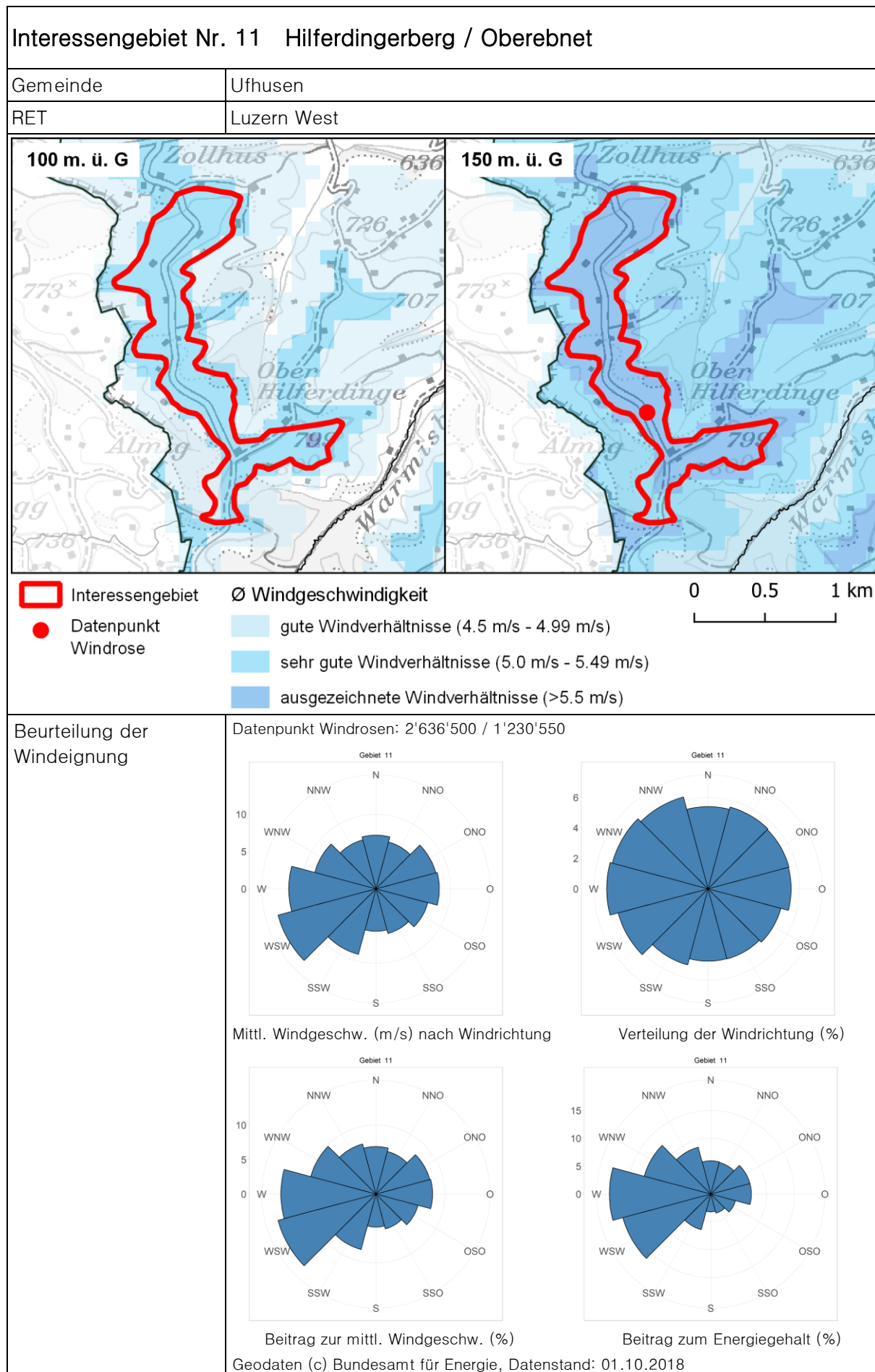
53 Geländeneigung



54 Bewohnte Gebäude



© Bundesamt für Statistik,  
Gebäude und Wohnungsregister

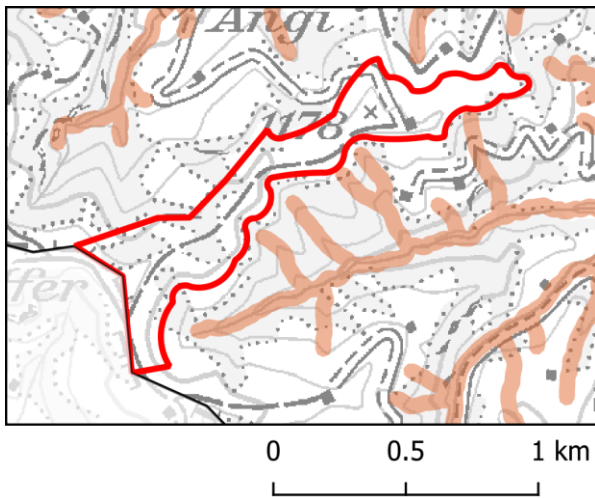


<b>Interessengebiet Nr. 11 Hilferdingerberg / Oberebnet</b>	
Beschreibung Perimeter	<ul style="list-style-type: none"> <li>▪ Fläche: 1.0 km<sup>2</sup></li> <li>▪ Von Nord nach Süd ansteigender Hügelzug zwischen Nieder-, Oberebnet, Wald, Hilferdingerberg (mit einem Teilgebiet des Hilferdingerwalds)</li> <li>▪ Höhenlage: rund 740 – 820 m. ü. M.</li> <li>▪ Hochspannungsleitung im Norden des Gebiets</li> <li>▪ Streusiedlungsgebiet</li> </ul>
Bemerkungen zur Abgrenzung	<ul style="list-style-type: none"> <li>▪ Allseitig: Geländekante, Terrain</li> </ul>
Enthalte Ausschlussgebiete	<ul style="list-style-type: none"> <li>▪ 8: Fliessgewässer</li> </ul>
Enthaltene Vorbehalts- gebiete Kat. 2 und 3	<ul style="list-style-type: none"> <li>▪ 33: Konfliktpotenzial Brutvögel: sehr gross</li> <li>▪ 35: Konfliktpotenzial Kleinvogelzug: mittel</li> <li>▪ 44: Zivile Flugsicherungsanlagen (CNS) – Kategorien orange und gelb</li> </ul>
Enthaltene Vorbehalts- gebiete Kat. 4, 5 und 6	<ul style="list-style-type: none"> <li>▪ 28: Landschaftsschutz – kantonale Ebene (geol. – geom. Objekte)</li> <li>▪ 30: Wildtierschutz – kantonale Ebene (Wildlebensräume)</li> <li>▪ 37: Wald (Seltene Waldgesellschaften)</li> <li>▪ 53: Geländeneigung</li> <li>▪ 54: Bewohnte Gebäude</li> </ul>
Empfehlungen für die Interessenabwägung der RET	<p>Interessengebietsspezifische Beurteilungspunkte:</p> <ul style="list-style-type: none"> <li>▪ 33: Konfliktpotenzial Brutvögel: sehr gross</li> <li>▪ 35: Konfliktpotenzial Kleinvogelzug: mittel</li> <li>▪ 44: Zivile Flugsicherungsanlagen (CNS) – mehrheitlich Kategorie gelb: Gebiet mit möglichen jedoch voraussichtlich nicht erheblichen Konflikten; nördlichster Teil Kategorie orange: Gebiet mit grossen erwarteten Konflikten (hinsichtlich Drehfunkfeuer Grossdietwil); berechnet für eine Höhe über Grund von 240 m</li> <li>▪ Fläche / Abgrenzung prüfen</li> </ul>

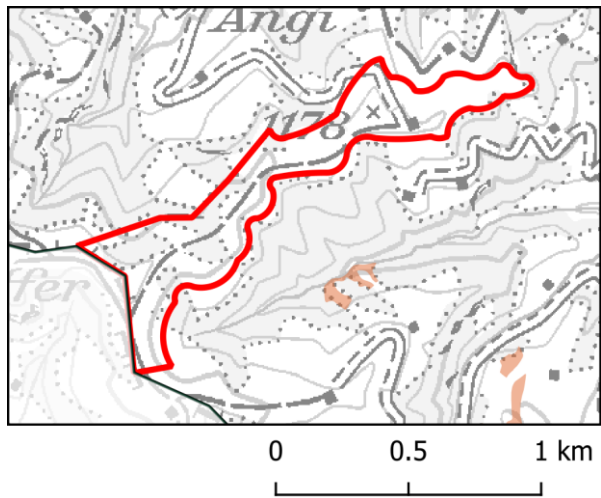


## Interessengebiet Nr. 22 Balmegg

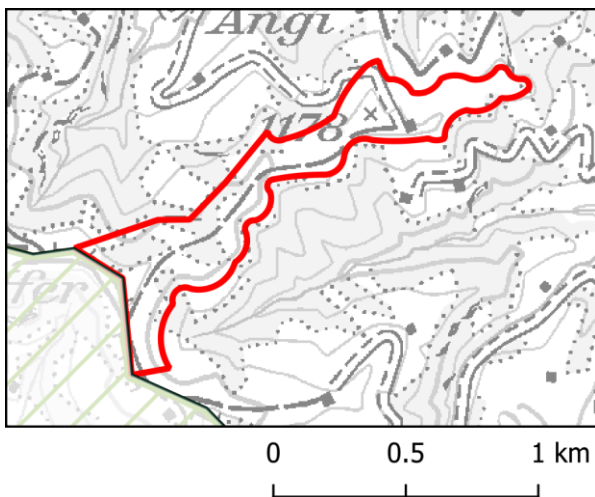
8 Fließgewässer



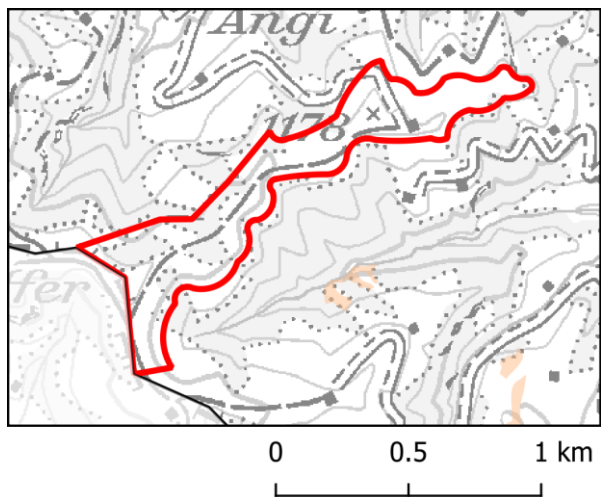
9 Kern- und Pflegezone der UNESCO Biosphäre Entlebuch



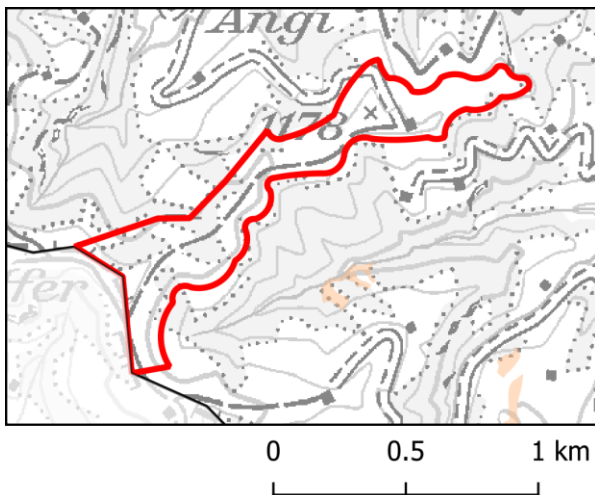
19 Bundesinventar der Landschaften und Naturdenkmäler (BLN)



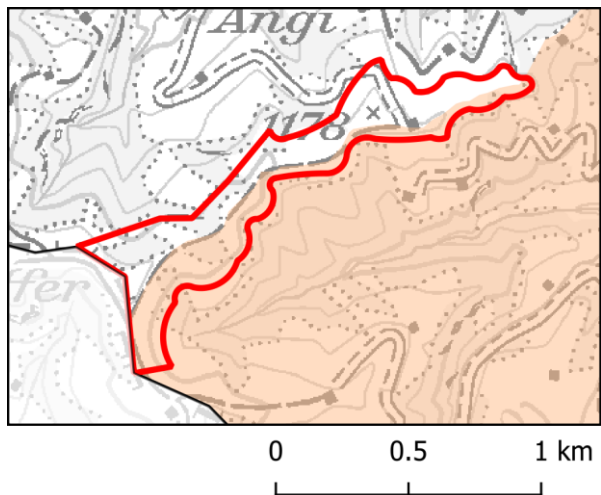
26 Naturschutz – kantonale Ebene (Moorschutzverordnung)



27 Naturschutz – kantonale Ebene (INR)

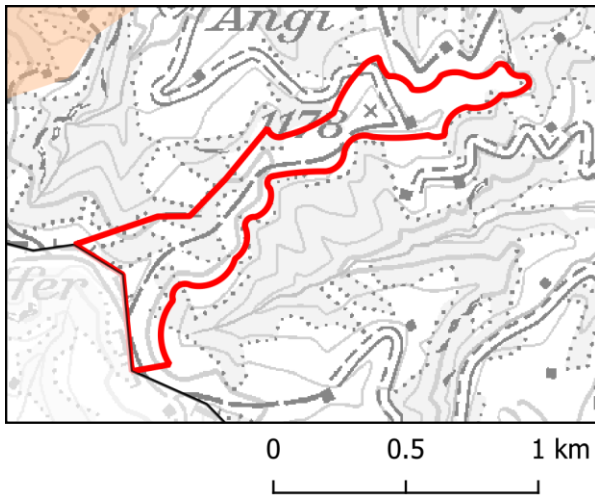


28 Landschaftsschutz – kantonale Ebene (geologisch – geomorpholog. Objekte)

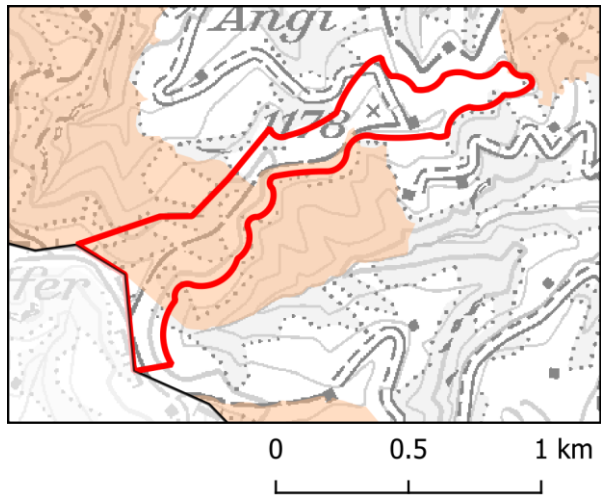


Interessengebiet Nr. 22 Balmegg, Fortsetzung

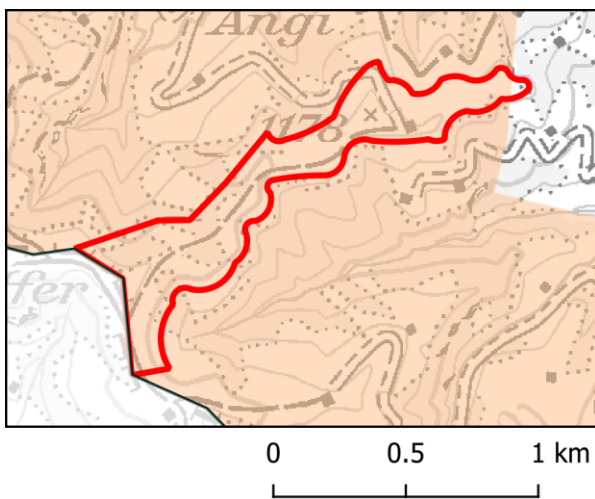
30 Wildtierschutz – kantonale Ebene (Wildlebensräume)



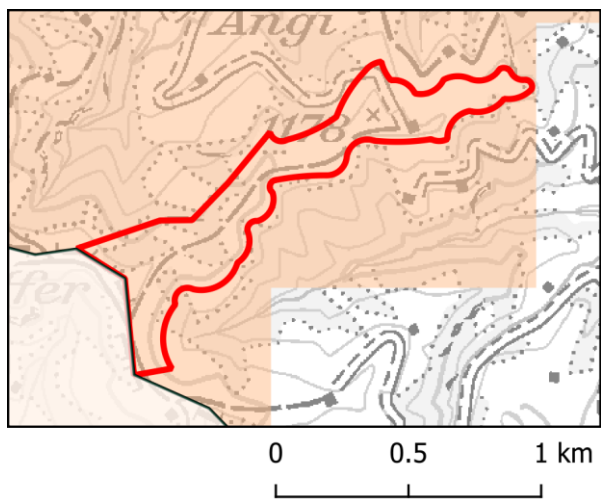
31 Wildtierschutz – kantonale Ebene (eidg. Jagdbanngebiete und Ruhezonen)



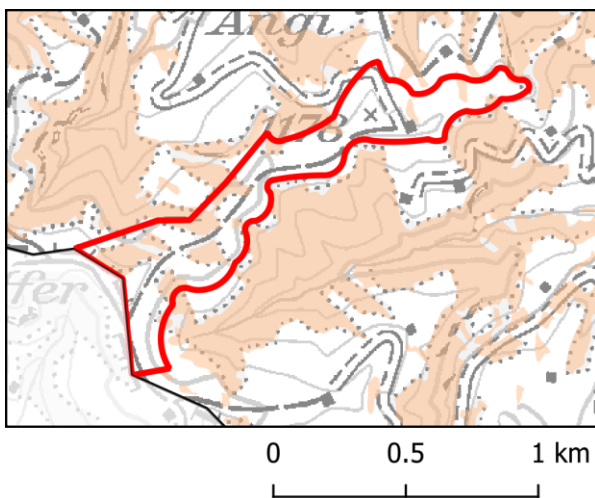
33 Brutvögel – Übrige Kategorien



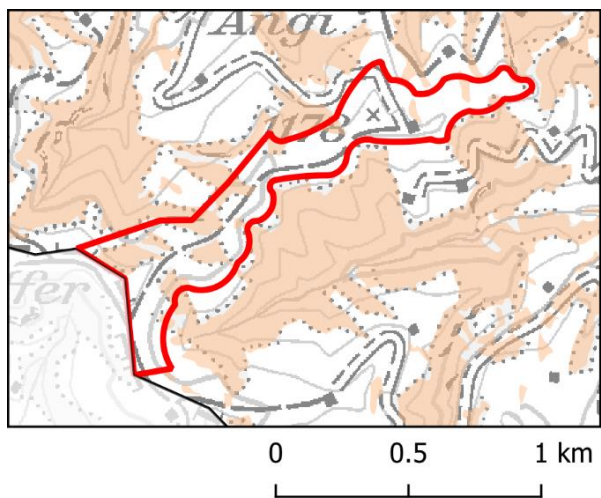
35 Kleinvogelzug – Übrige Kategorien



36 Wald (Schutzwald)



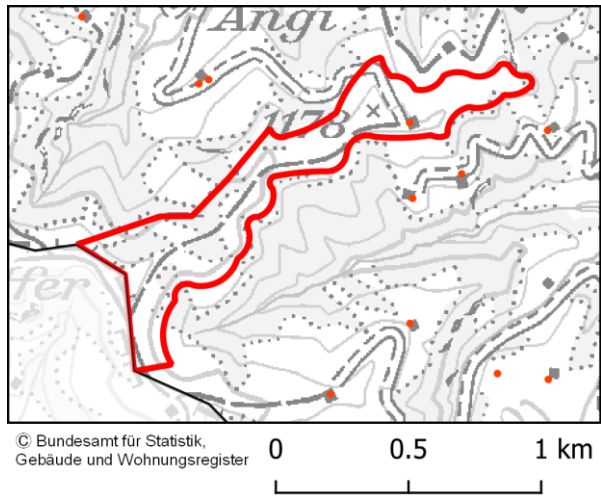
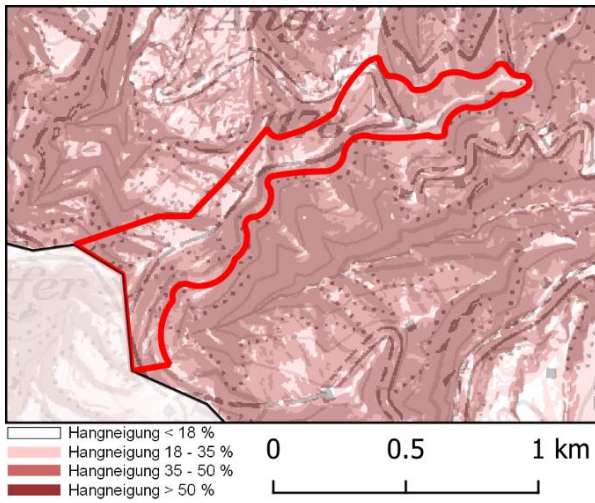
37 Wald (Seltene Waldgesellschaften)

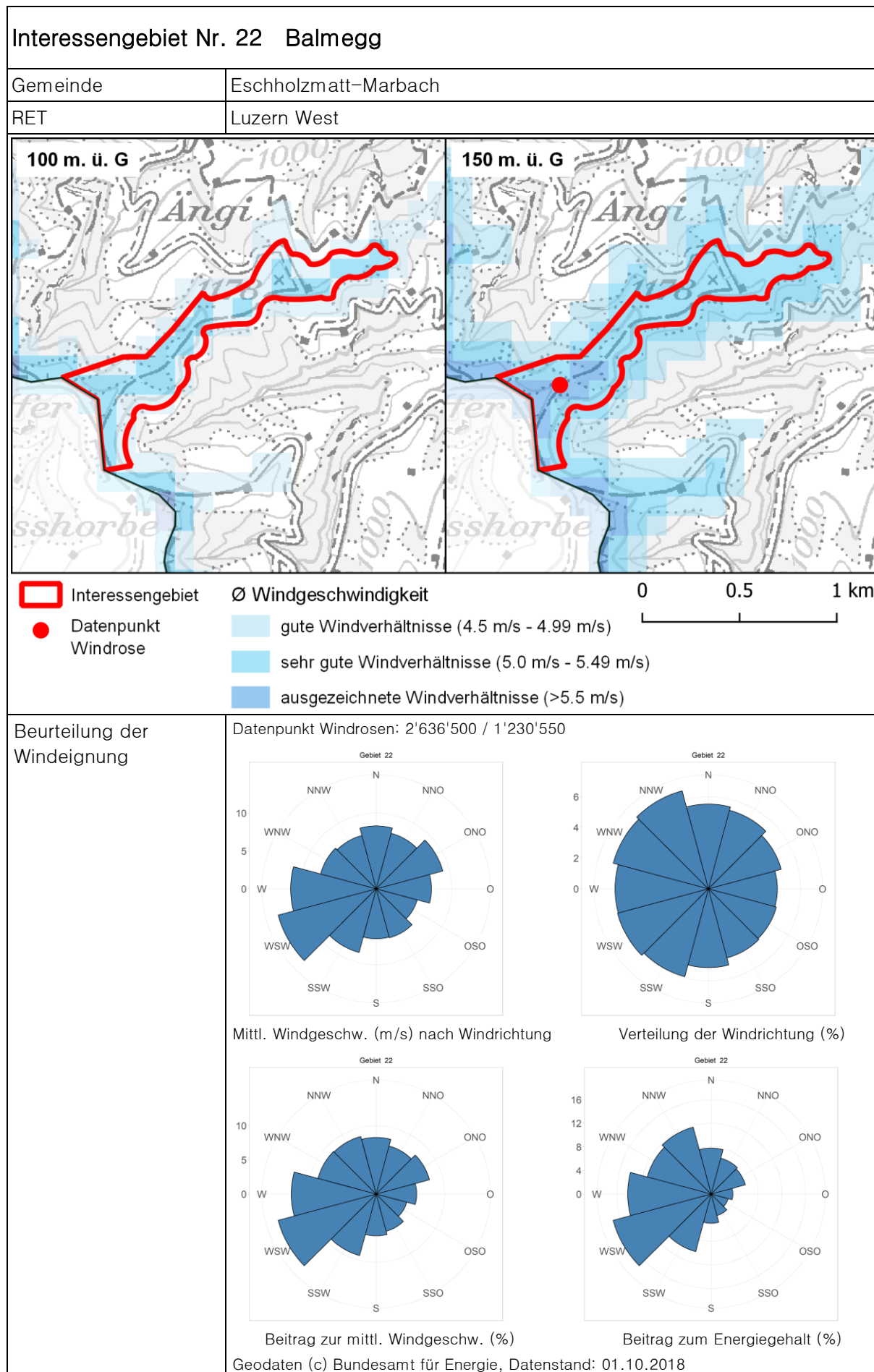


Interessengebiet Nr. 22 Balmegg, Fortsetzung

53 Geländeneigung

54 Bewohnte Gebäude

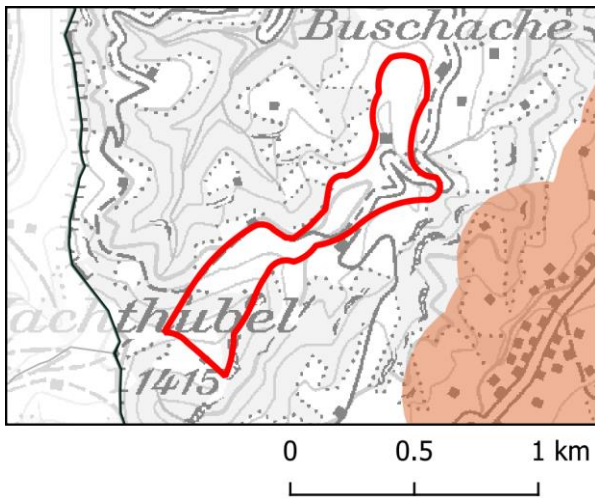




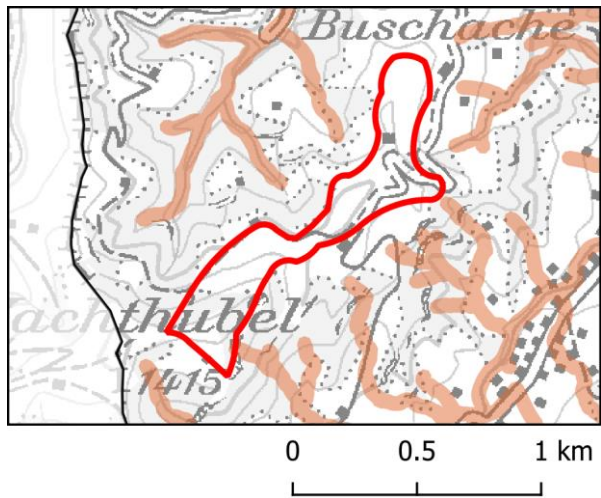
<b>Interessengebiet Nr. 22 Balmegg</b>	
Beschreibung Perimeter	<ul style="list-style-type: none"> <li>▪ Fläche: 0.4 km<sup>2</sup></li> <li>▪ Sehr kleinflächiges Gebiet mit dem von Ost nach West ansteigenden Hügelzug Balmegg an der Kantonsgrenze (BE)</li> <li>▪ Höhenlage: rund 1'100 – 1'240 m ü. M.</li> <li>▪ Teilweise bewaldet</li> <li>▪ Im Standortkonzept Windenergie Luzern West (2013) enthalten</li> </ul>
Bemerkungen zur Abgrenzung	<ul style="list-style-type: none"> <li>▪ Norden, Süden, Osten: Terrain, Geländerrücken</li> <li>▪ Westen: Kantonsgrenze, Vorbehaltsgebiet 21 (BLN)</li> </ul>
Enthalte Ausschlussgebiete	<ul style="list-style-type: none"> <li>▪ keine</li> </ul>
Enthaltene Vorbehalts- gebiete Kat. 2 und 3	<ul style="list-style-type: none"> <li>▪ 33: Konfliktpotenzial Brutvögel: sehr gross</li> <li>▪ 35: Konfliktpotenzial Kleinvogelzug: gross</li> </ul>
Enthaltene Vorbehalts- gebiete Kat. 4, 5 und 6	<ul style="list-style-type: none"> <li>▪ 28: Landschaftsschutz – kantonale Ebene (geol. – geom. Objekte)</li> <li>▪ 31 Wildtierschutz – kantonale Ebene (eidg. Jagdbanngebiete und Ruhezeiten)</li> <li>▪ 36: Wald (Schutzwald)</li> <li>▪ 37: Wald (Seltene Waldgesellschaften)</li> <li>▪ 53: Geländeneigung</li> <li>▪ 54: Bewohnte Gebäude</li> </ul>
Empfehlungen für die Interessenabwägung der RET	<p>Interessengebietsspezifische Beurteilungspunkte:</p> <ul style="list-style-type: none"> <li>▪ 19: Angrenzendes Objekt aus den Bundesinventar der Landschaften und Naturdenkmäler (BLN-Gebiet Oberes Emmental mit Räbloch, Schopfgrube und Rämismühle)</li> <li>▪ 28: geologisch – geomorphologische Objekte</li> <li>▪ 33: Konfliktpotenzial Brutvögel: sehr gross</li> <li>▪ 35: Konfliktpotenzial Kleinvogelzug: gross</li> <li>▪ 36: Wald (Schutzwald)</li> <li>▪ 37: Wald (Seltene Waldgesellschaften)</li> <li>▪ 53: Geländeneigung</li> <li>▪ Fläche / Abgrenzung prüfen</li> <li>▪ Koordination mit dem Kanton Bern</li> </ul> <p>Empfehlung:</p> <ul style="list-style-type: none"> <li>▪ Im Standortkonzept Windenergie Luzern West (2013) enthalten → Aufnahme in den kantonalen Richtplan mit dem Koordinationsstand Festsetzung</li> </ul>

## Interessengebiet Nr. 23 Günhorn / Buschachen

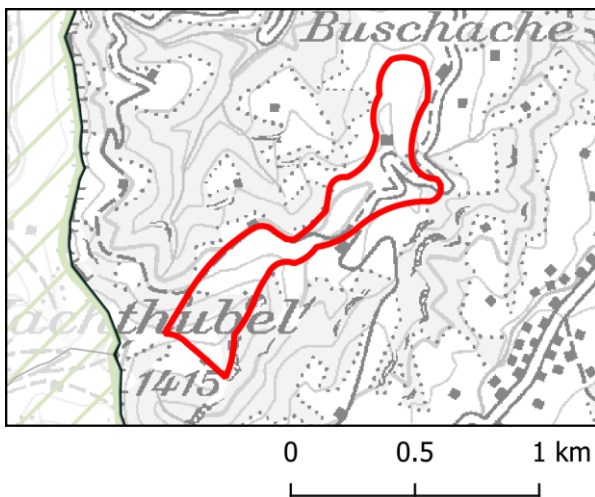
2 Bauzonen (Puffer 300 m)



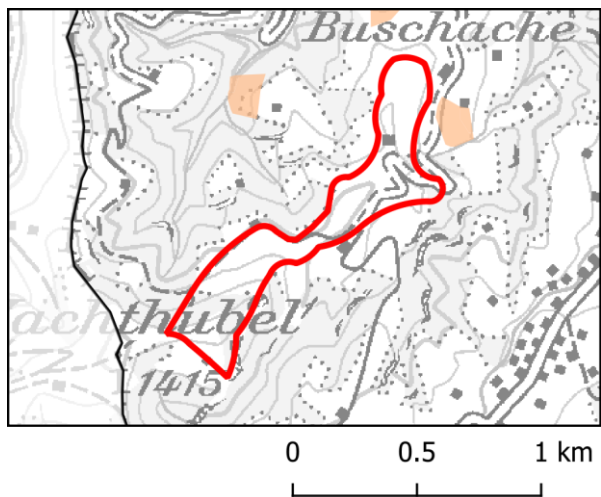
8 Fliessgewässer



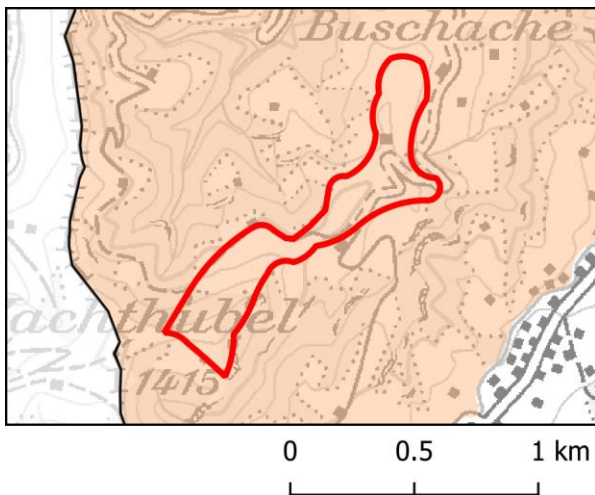
19 Bundesinventar der Landschaften und Naturdenkmäler (BLN)



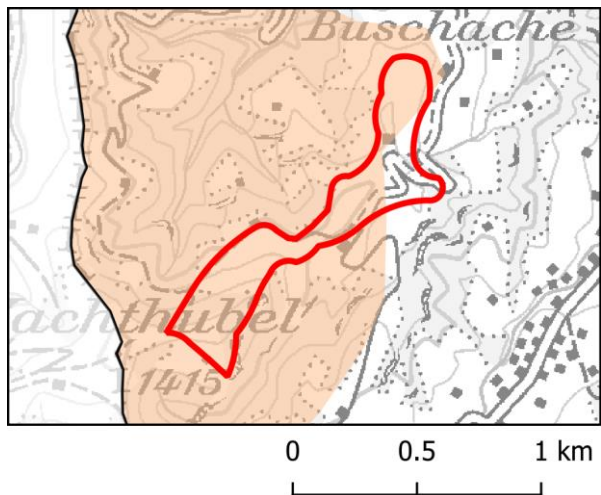
20 Grundwasserschutzzonen S1 und S2



28 Landschaftsschutz – kantonale Ebene (geologisch – geomorpholog. Objekte)

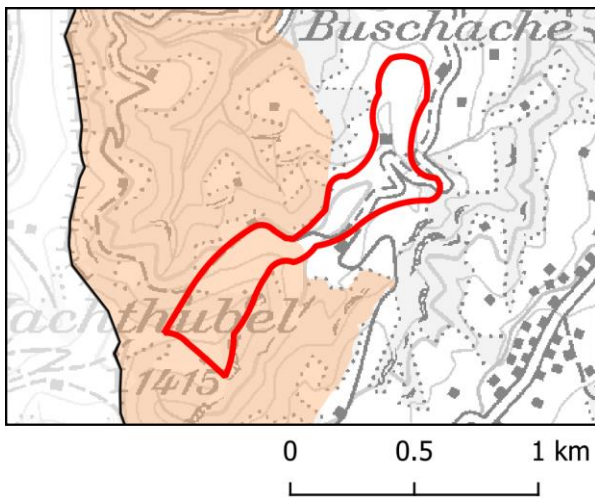


30 Wildtierschutz – kantonale Ebene (Wildlebensräume)

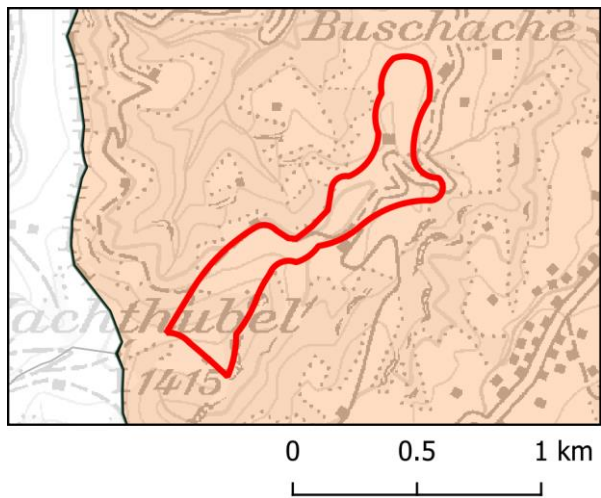


Interessengebiet Nr. 23 Günhorn / Buschachen, Fortsetzung

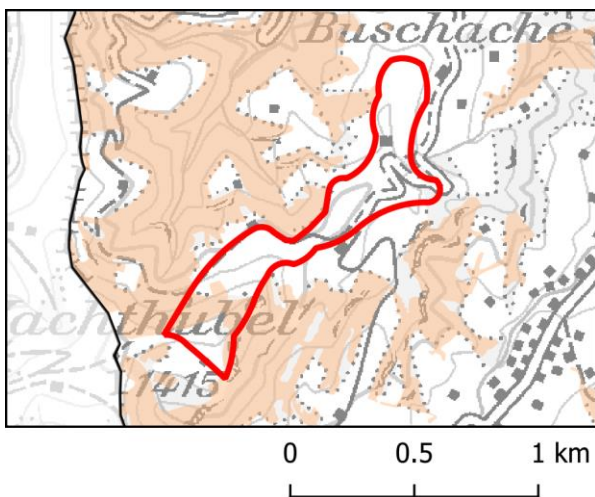
31 Wildtierschutz – kantonale Ebene (eidg. Jagdbannggebiete und Ruhezonen)



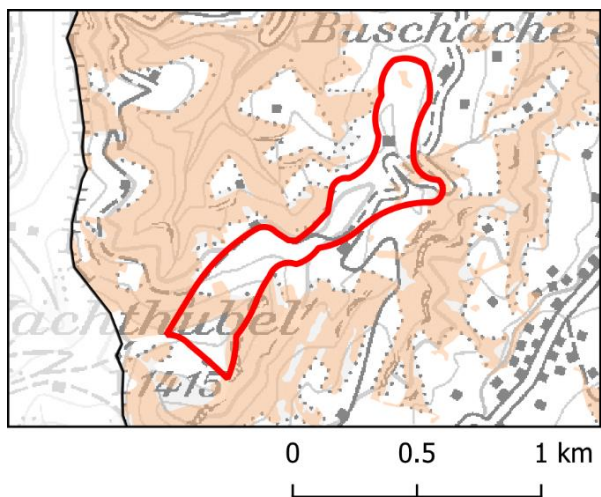
33 Brutvögel – Übrige Kategorien



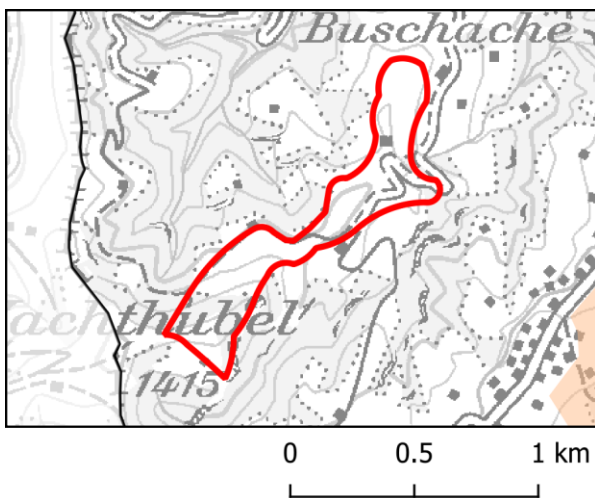
36 Wald (Schutzwald)



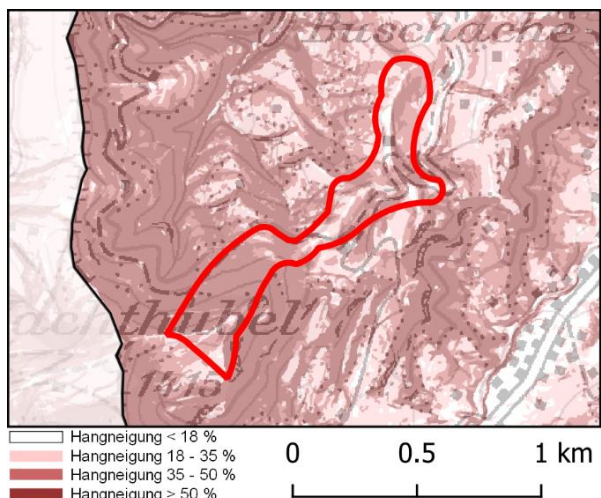
37 Wald (Seltene Waldgesellschaften)



39 Tourismus- und Freizeitanlagen

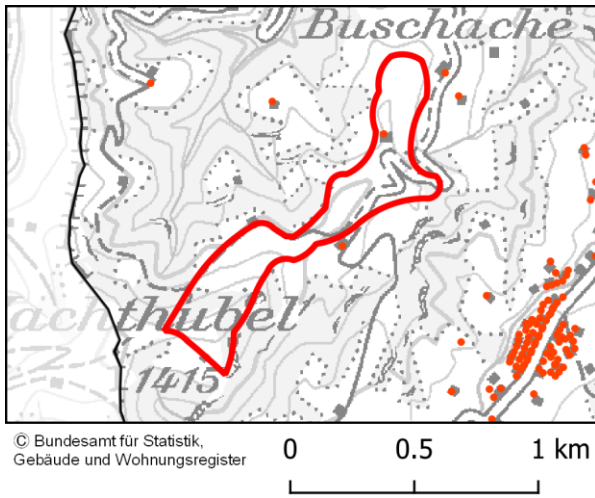


53 Geländeneigung

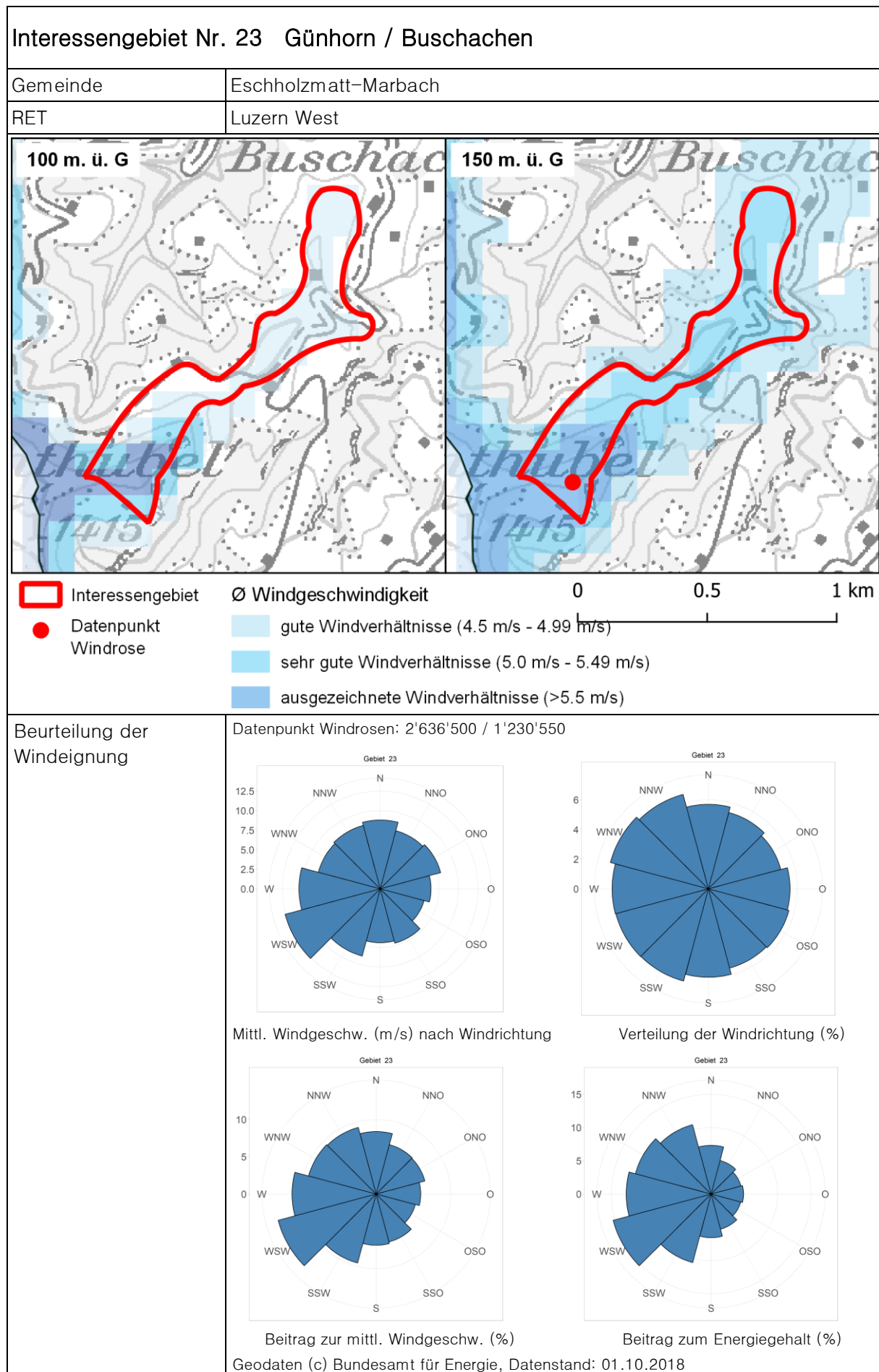


*Interessengebiet Nr. 23 Günhorn / Buschachen, Fortsetzung*

54 Bewohnte Gebäude







<b>Interessengebiet Nr. 23 Günhorn / Buschachen</b>	
Beschreibung Perimeter	<ul style="list-style-type: none"> <li>▪ Fläche: 0.3 km<sup>2</sup></li> <li>▪ Sehr kleinflächiges Gebiet, von Ost nach West ansteigend, nahe der der Kantongrenze (BE)</li> <li>▪ Höhenlage: rund 1'090 – 1'370 m ü. M.</li> <li>▪ Teilweise bewaldet</li> <li>▪ Im Standortkonzept Windenergie Luzern West (2013) enthalten</li> </ul>
Bemerkungen zur Abgrenzung	<ul style="list-style-type: none"> <li>▪ Norden, Süden, Osten: Terrain, Geländerücken</li> <li>▪ Westen: Kantongrenze, Vorbehaltsgebiet 21 (BLN)</li> </ul>
Enthalte Ausschlussgebiete	<ul style="list-style-type: none"> <li>▪ 8: Fliessgewässer</li> </ul>
Enthaltene Vorbehalts- gebiete Kat. 2 und 3	<ul style="list-style-type: none"> <li>▪ 33: Konfliktpotenzial Brutvögel: sehr gross</li> <li>▪ 35: Konfliktpotenzial Kleinvogelzug: mittel</li> </ul>
Enthaltene Vorbehalts- gebiete Kat. 4, 5 und 6	<ul style="list-style-type: none"> <li>▪ 28: Landschaftsschutz – kantonale Ebene (geol. – geom. Objekte)</li> <li>▪ 30: Wildtierschutz – kantonale Ebene (Wildlebensräume)</li> <li>▪ 31 Wildtierschutz – kantonale Ebene (eidg. Jagdbanngebiete und Ruhezone)</li> <li>▪ 36: Wald (Schutzwald)</li> <li>▪ 37: Wald (Seltene Waldgesellschaften)</li> <li>▪ 53: Geländeneigung</li> <li>▪ 54: Bewohnte Gebäude</li> </ul>
Empfehlungen für die Interessenabwägung der RET	<p>Interessengebietsspezifische Beurteilungspunkte:</p> <ul style="list-style-type: none"> <li>▪ 19: Angrenzendes Objekt aus den Bundesinventar der Landschaften und Naturdenkmäler (BLN-Gebiet Oberes Emmental mit Räbloch, Schopfgrube und Rämisgumme)</li> <li>▪ 28: geologisch – geomorphologische Objekte</li> <li>▪ 30: Wildtierschutz – kantonale Ebene (Wildlebensräume)</li> <li>▪ 31 Wildtierschutz – kantonale Ebene (eidg. Jagdbanngebiete und Ruhezone)</li> <li>▪ 33: Konfliktpotenzial Brutvögel: sehr gross</li> <li>▪ 35: Konfliktpotenzial Kleinvogelzug: mittel</li> <li>▪ 53: Geländeneigung</li> <li>▪ Fläche / Abgrenzung prüfen</li> <li>▪ Koordination mit dem Kanton Bern</li> </ul> <p>Empfehlung:</p> <ul style="list-style-type: none"> <li>▪ Im Standortkonzept Windenergie Luzern West (2013) enthalten → Aufnahme in den kantonalen Richtplan mit dem Koordinationsstand Festsetzung</li> </ul>