

# Niederschlag: Ereignisse

Flussgebiet: Suhre

Messstelle: Sempach, ARA

Messstellen-Nr.: LUNS04

Koordinaten: 2°56'880 / 1°21'9360

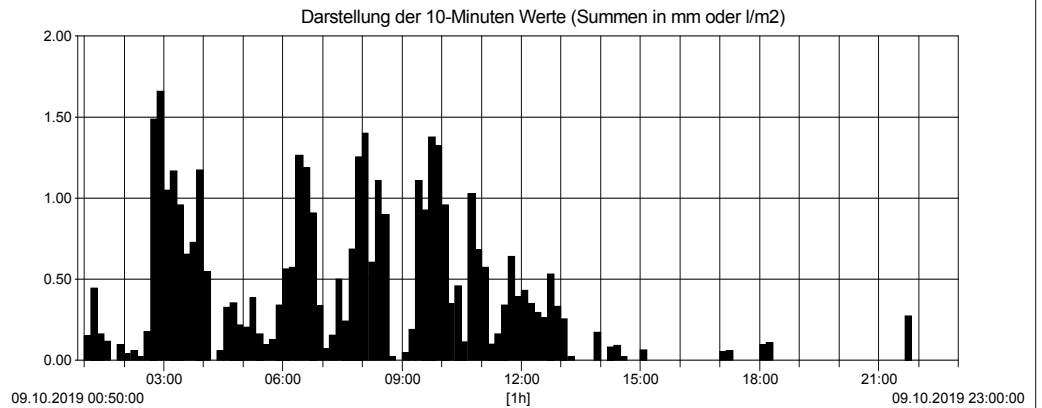
Stationshöhe: 510 m ü.M.

2019 3 grösste Ereignisse im Jahr 2019

(Definition Ereignis: Niederschlagsunterbrüche < 60 Minuten)

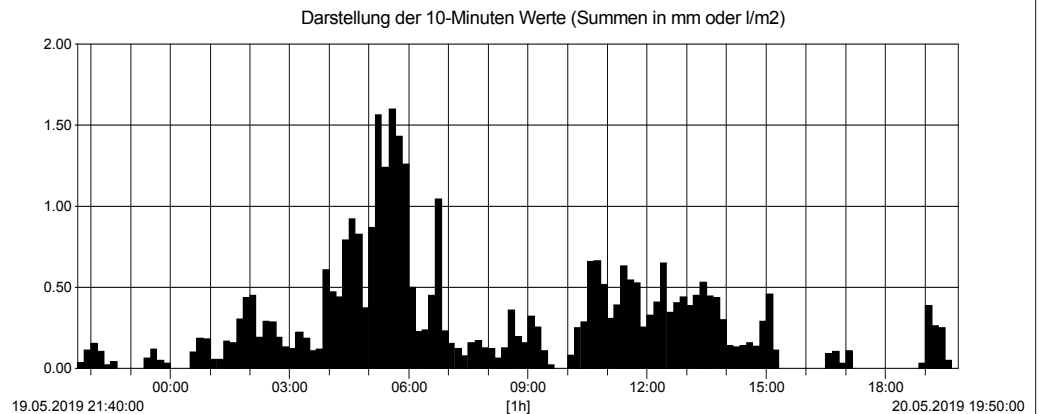
## Grösstes Ereignis 2019

Beginn	09.10.2019 01:06
Ende	09.10.2019 15:03
Dauer	13 Stunden 57 Minuten
Niederschlag Summe	38.41 mm
Intensität	7.65 l/(s*ha)
max. 10-Min-Wert	1.66 mm
Datum Zeit	09.10.2019 03:00



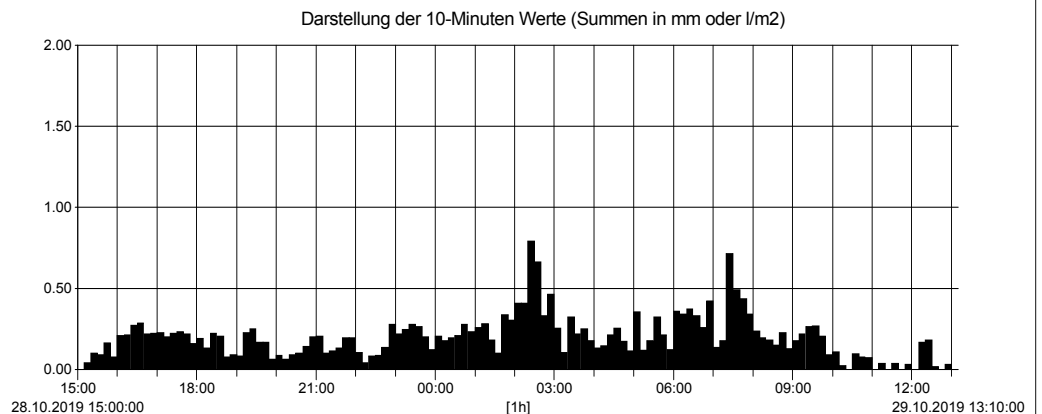
## 2. grösstes Ereignis 2019

Beginn	19.05.2019 21:50
Ende	20.05.2019 15:20
Dauer	17 Stunden 30 Minuten
Niederschlag Summe	34.16 mm
Intensität	5.42 l/(s*ha)
max. 10-Min-Wert	1.60 mm
Datum Zeit	20.05.2019 05:40



## 3. grösstes Ereignis 2019

Beginn	28.10.2019 15:19
Ende	29.10.2019 12:54
Dauer	21 Stunden 35 Minuten
Niederschlag Summe	25.80 mm
Intensität	3.32 l/(s*ha)
max. 10-Min-Wert	0.79 mm
Datum Zeit	29.10.2019 02:30



## 2000 - 2019 10 grösste Ereignisse 2000 bis 2019

(Definition Ereignis: Niederschlagsunterbrüche < 60 Minuten)

	Niederschlagssumme	Beginn	Ende	Dauer	Intensität
1. Rang	70.98 mm	21.08.2005 10:19	22.08.2005 08:48	22 Std. 29 Min.	8.77 l/(s*ha)
2. Rang	69.57 mm	13.09.2018 16:54	13.09.2018 18:43	1 Std. 49 Min.	106.38 l/(s*ha)
3. Rang	67.37 mm	08.08.2007 14:04	09.08.2007 09:51	19 Std. 47 Min.	9.46 l/(s*ha)
4. Rang	62.63 mm	27.05.2007 18:42	28.05.2007 14:46	20 Std. 04 Min.	8.67 l/(s*ha)
5. Rang	60.26 mm	21.04.2008 09:43	23.04.2008 10:16	2 Tage 0 Std. 33 Min.	2.31 l/(s*ha)
6. Rang	56.84 mm	14.12.2017 08:00	15.12.2017 03:11	19 Std. 11 Min.	8.23 l/(s*ha)
7. Rang	52.72 mm	17.09.2006 14:20	18.09.2006 16:30	1 Tag 2 Std. 10 Min.	5.60 l/(s*ha)
8. Rang	51.93 mm	29.07.2010 03:54	29.07.2010 11:04	7 Std. 10 Min.	20.13 l/(s*ha)
9. Rang	51.43 mm	28.07.2014 16:07	28.07.2014 19:26	3 Std. 19 Min.	43.07 l/(s*ha)
10. Rang	50.54 mm	30.05.2017 19:22	30.05.2017 21:03	1 Std. 41 Min.	83.40 l/(s*ha)